

Ein herzliches Griaß Eich!

Dankeschön an ALLE,




**die 2014
wieder aktiv**



mitgeholfen haben

RamaDama 2014





Die Marktgemeinde
Sonntagberg
wünscht angenehme Rast!






Österreichischer Alpenverein



SEKTION St. Peter / Au




Bank


Dach

Freigeschnitten




Wanderweg
356





85cm



85cm

**Endausbau
des Weges 356 in
Wiesenbach
2015**

An aerial photograph of a road with a car. A green arrow points from a label in the top right to a label in the bottom right. The road has a double yellow line and a white edge line. A car is visible on the road. The surrounding area includes houses, fields, and trees.

Wanderweg
356

Bundesstrasse
B 356

Gelb: Weg 354 zum Stocker Kogel

Grün: Vorübergehende Route

Rot: Vorübergehend nicht begehbar
(Ab sofort und bis auf Widerruf gültig)

Thona

alpenverein
st.peter/au







**Endausbau
Der Planierarbeiten
2015**



Neuer
Fussballplatz

Vielen Dank
und
einen schönen Abend
wünschen die Wegewarte

Sektion St. Peter in der Au