

Ein wuchtiger Gipfel, der durch zwei Klettersteige erschlossen ist, bietet interessante Blicke auf die westlich liegenden Leoganger Steinberge, die fernen Hohen Tauern und die Vendigergruppe. Vom Gipfel führt ein Grat zum Breithorn, über welchen der markierte, aber nicht gesicherte »Saalfelder Höhenweg« führt, eine großartige, sehr luftige Gratüberschreitung für geübte Bergsteiger.

Talort: Bachwinkl (840 m), nördlich von Saalfelden.

Ausgangspunkt: Parkplatz beim Öfenbach, nach einem Viehrost.

Aufstieg zur Hütte: Vom Parkplatz über den Öfenbachsteig (Wegweiser) in Serpentin durch Wald, zuletzt durch Latschen zur Peter-Wiechenthaler-Hütte (1752 m) am Südfall des Steinernen Meeres.

Gipfelanstieg: Von der Hütte auf bezeichnetem Steig zunächst ostwärts durch Latschenfelder, später steil empor zum Beginn der Persailhorn-Westflanke. Der Klettersteig führt durch die Südwand, unterhalb der Felswände quert man auf einem Steig nach Süden. Vor dem Südgrat über Leitern, dann westwärts über Bänder zu einer luftigen Stelle, von der man, wieder nach Süden wechselnd, weiter empor steigt. Durch einen kaminartigen Graben empor auf die Gipfelgrat-Schulter und am plattigen Grat zum Gipfel. Der Steig ist fast durchgehend gesichert, an einigen luftigen Stellen sind Eisenklammern und Leitern verankert; durch die geschickte Anlage des Steiges ist eine Steinschlaggefährdung durch Vorausgehende fast ausgeschlossen.

Abstieg: Wie Aufstieg, oder über den Wildental-Klettersteig.

Höhenunterschiede: Bachwinkl - Wiechenthaler-Hütte 912 m, Hütte - Gipfel 595 m.

Stützpunkt: Peter-Wiechenthaler-Hütte, AVS Saalfelden, bewirtschaftet von Juni bis Ende September, 25 Betten, 40 Lager, Telefon 00 43 (0) 65 82 / 73 4 89.

alpenverein
österreich

Sektion Saalfelden

Foto: W. Wörgötter


SÜDWAND-KLETTERSTEIG PERSAILHORN • 2347M

BERCHTESGADENER ALPEN - ÖSTERREICH

Der Klettersteig durch die Persailhorn-Südflanke ist fast durchgehend und hervorragend gesichert. Dieser Steig ist schon im Frühsommer begehbar.



Klettersteig-Atlas Österreich
Im Ringbuchsystem - mit Tourenblättern zum Mitnehmen auf Tour!
www.schall-verlag.at




Topo: Kurt Schall
© www.schall-verlag.at

Südwand-Klettersteig
B 840 B/C 920 Hm



An den Leitern der glatten Verschneidung im »Wildental-Klettersteig« am Persailhorn.



Talort: Bachwinkl (840 m), nördlich von Saalfelden.
Ausgangspunkt: Parkplatz beim Öfenbach, nach einem Viehrost.

Aufstieg zur Hütte: Vom Parkplatz über den Öfenbachsteig (Wegweiser) in Serpentina durch Wald, zuletzt durch Latschen zur Peter-Wiechenthaler Hütte (1752 m) am Südfall des Steinernen Meeres.

Gipfelanstieg: Von der Hütte auf gut markiertem Steig ostwärts Richtung Gipfel. Von diesem Weg weist ein Schild auf einen Steig, der zur Nordseite quert («Wildental-Klettersteig»). In wenigen Minuten zu einem felsdurchsetzten, grasigen Sporn. Hier das erste Drahtseil, welches zunächst zu einer Kreuzungsstelle mit dem Normalaufstieg führt, hier abermals, zuerst etwas bergab, in leichter Querung zu steiler Felswand. In kühner Wegführung quer durch den senkrechten Abbruch eines Sporns («Wastl-Promenade»). Vor einem gewaltigen Felsturm senkrecht über Platten empor, dann durch glatte Verschneidung. Anschließend den Seilen folgend durch Rinnen zum alten Südweststeig hinüber, den man kurz unter dem Gipfel erreicht.

Abstieg: Wie Aufstieg, oder über den Südwest-Klettersteig.

Höhenunterschiede: Bachwinkl - Wiechenthaler-Hütte 912 m, Hütte - Gipfel 595 m.

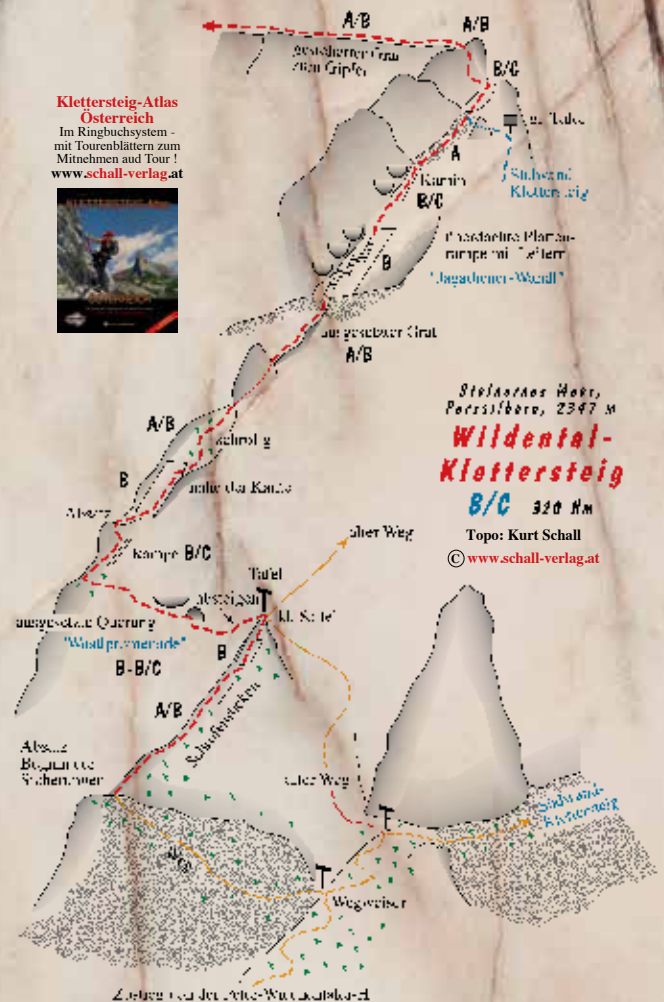
Stützpunkt: Peter-Wiechenthaler-Hütte, AVS Saalfelden, bewirtschaftet von Juni bis Ende September, 25 Betten, 40 Lager, Telefon 00 43 (0) 65 82 / 73 4 89.

WILDENTAL-KLETTERSTEIG PERSAILHORN • 2347M

BERCHTESGADENER ALPEN - ÖSTERREICH

| | | | |
|------------------------------|----------------------------|------------------------------|--------------------------------|
| Steig 1,5 Std. | Steig 320 Hm | Zustieg 3 Std. | Abstieg 3,5 Std. |
| Expos. S-SW | Fun schön | Sich. super | Sich. super |

Klettersteig-Atlas Österreich
Im Ringbuchsystem - mit Tourenblättern zum Mitnehmen auf Tour!
www.schall-verlag.at



Steinernes Meer, Persailhorn, 2347 m

Wildental-Klettersteig
B/C 320 Hm

Topo: Kurt Schall
© www.schall-verlag.at



Saalfelden Leogang Touristik GmbH
Mittergasse 21a | 5760 Saalfelden
T +43 (0)6582 70 660
info@saalfelden-leogang.at
www.saalfelden-leogang.com



Leogangerstrasse 30a
A-5760 Saalfelden
Telefon +43 (0)6582/76566
Fax +43 (0)6582/76566-14
online@salewamountainshop.at
www.salewamountainshop.at

Ihre Experten für Versicherung, Vorsorge und Vermögen.

Versicherungsagentur
Schwabl & Rank GmbH
Saalfelden/Maria Alm, Tel. (06582) 731 11
www.saalfelden.allianz.at
Hoffentlich Allianz.

