2017/1

Step-by-step ... höher und weiter

alpenverein
mödling

In dieser Ausgabe — Seite

Jahreshauptversammlung	2
Vereinsmeldungen, Unser Buchtipp	3
Berge mit Geschichte	4-5
Mödlinger Hütte	6-7
Sicher Klettern	8
Leihmaterial	9
Allgemeine Toureninfos, Kontaktdaten	10
Tourenprogramm	11-26
Aktivitätenkalender, Impressum	27-28

Österreichischer Alpenverein
Sektion Mödling

Jahreshauptversammlung 2016

Elisabeth Bachner, Fotos: Rainer Assler

Am 28.11.2016 fand die Jahreshauptversammlung der Alpenvereinssektion Mödling statt. Moderatorin Elisabeth Bachner begrüßte die Ehrengäste, die Jubilare und die zahlreich anwesenden Mitglieder. Erster Vorsitzender Matthias Merz

Mit 134 neuen Mitgliedern und einem Total von 2.398 erreichte die Sektion Mödling 2016 den stärksten Zuwachs der NÖ Sektionen und liegt am 4. Platz in NÖ

berichtete über die Mitgliederentwicklung und die Aktivitäten des Vereins: „.Alpenvereinsweit sind wir mit 2.398 Mitgliedern auf dem 33. Rang, auf Platz 16 was die Mitgliederentwicklung betrifft und am 4. Platz in NÖ! Wir waren 2016 sehr aktiv, im Bereich Jugend und Familie kamen 210 Teilnehmer zu 16 Veranstaltungen, davon 106 Kinder. Darauf können wir mit Recht stolz sein. Bei den Erwachsenen gab es 49 Veranstaltungen mit 407 Teilnehmern, dabei waren wie immer die Senioren stark vertreten." Weiters betonte er: „Vor allem im Jugendbereich suchen wir neue Anwärter zum/zur JugendleiterIn!"

Matthias Merz (2.v.l.) mit den Jubilaren (u.a.Alois Schanzer 3.v.l.)

Bei der Auszeichnung der langjährigen Mitglieder gab es einen besonderen Jubilar: Dr. Alois Schanzer feierte seine 80-jährige(!) Mitgliedschaft bei der Sektion Mödling. Geboren im Juli 1924 , ist er mit 12 Jahren bereits Mitglied geworden. Er nahm die Gratulation persönlich entgegen und bewies mit seinem rüstigen Auftreten, dass Sport hilft, die Mobilität bis ins hohe Alter zu erhalten!

E. Bachner mit Alfred und Annabell Stieg

Die neuen Pächter der Mödlinger Hütte, Annabell und Alfred Stieg, traten bei der Jahreshauptversammlung auf und sprachen über ihre Ziele und Erwartungen. „Wir sind froh, dass die Hütte jetzt bei Euch in so guten Händen ist," freute sich Hubert Janku, Referent für Hütten und Wege.

Dem offiziellen Teil folgten Vorträge über Aktivitäten der Sektion: eine 3-tägige Wanderung in den Niederen Tauern, den Brückenbau am Schoberpass und Wanderungen der Seniorengruppe. Toll, was die Mitglieder unserer Sektion alles schaffen!

Karl Jung folgt Emmerich Pichler im Vorstand der Sektion als Finanzreferent. Emmerich Pichler übernimmt die Position des Naturschutzreferenten.

Steckbrief Karl Jung:

Geboren 1950, verheiratet seit 1971, 3 Kinder, 5 Enkelkinder, reichlich Erfahrung im Finanzwesen, Karriere bis zum Finanzvorstand in börsennotierten Unternehmen.

Der Vorstand der Sektion Mödling v.l.n.r.: Klauber-Laursen, Pichler, Mikan, Strassnig, Funk, Merz, Bachner, Schwarz, Pascher, Jung, Zirkelbach, Janku

Du bist über 16 und sportlich?

Wir bieten Dir eine Ausbildung zur/zum Jugendleiter/in!

Du bist gern in der Natur und am Berg? Du möchtest deine Erfahrungen und dein angesammeltes Wissen weitergeben? Das freut uns sehr! Dann sieh Dir das Ausbildungsangebot der Alpenvereinsjugend an: *http://www.alpenverein.at/jugend/aus-und-weiterbildung/julei*

Nach den Grundkursen steht eine Vielfalt an Themen zur freien Auswahl und du kannst ganz nach Interesse entscheiden und deine Stärken in der Alpenvereinsjugend der Sektion einbringen. Wir wünschen dir schon jetzt viel Spaß bei deiner Ausbildung und für die Arbeit mit jungen Alpenvereinsmitgliedern.
Durch den Abschluss der JugendleiterInnenausbildung hast du auch einen ersten Teil für den zertifizierten "Lehrgang Alpinpädagogik" oder für die Ausbildung zum/r InstruktorIn in der von dir gewählten Sportart gemacht.

Jugendleiterausbildung

Die JugendleiterInnenausbildung gliedert sich in Grundkurs und frei wählbare Aufbaukurse. Je nach Interesse wählst du einen Übungsleiterkurs oder das Modul Spielerisch Klettern & Toprope Sichern und ein Modul aus dem Lehrgang Alpinpädagogik. Die Ausbildung schließt mit dem Get together beim Landesjugendtag ab.
http://www.alpenverein-akademie.at/akademie/verein_funktion/jugend/JugendleiterInnen

Wenn Du Interesse hast, melde dich beim Jugendteamleiter:
matthias.merz@alpenverein-moedling.at

Neue Gesichter beim Alpenverein Mödling

Eine kurze Vorstellung

Tourenführeranwärterin

Barbara Humann

Durch meinem Vater Paul Humann kam ich schon im Kleinkindalter zum Klettern und ging bald mit ihm Mehrseillängen. Als Tourenführerin liegt es mir sehr am Herzen, Freude an der Bewegung und das Erlebnis in der Natur an Gleichgesinnte weiter zu geben. In meiner restlichen Zeit studiere ich momentan Technische Physik und Viola in Wien.

Service-MitarbeiterInnen in der Geschäftsstelle:

Gernot Bauer

Sigrid Polzer

Finanzreferent



Karl Jung

Unser Buchtipp

auch im Verleih bei der Sektion



Rother Wanderführer
6. Auflage 2015
152 Seiten mit 72 Farbabbildungen
53 Wanderkärtchen
eine Übersichtskarte

15,40 Euro

Gesäuse mit Eisenerzer Alpen

Günter und Luise Auferbauer

Willkommen im Gesäuse, dem jüngsten Nationalpark Österreichs! Hier im Herzen der Alpenrepublik hat die Enns eine einzigartige Gebirgslandschaft mit steilen Felsarenen, tiefen Schluchten und grünen Talböden geformt.
Der Rother Wanderführer Gesäuse stellt 51 spannende Touren vor: Im Tal führen Spazierwege entlang von glitzernden Bächen, durch blühende Almwiesen oder zu tosenden Wasserfällen. Weiter oben bieten Wander- und Bergwege, Alpinsteige und Klettersteige alles, was das abenteuerlustige Bergsteigerherz begehrt. Und wer ganz in die faszinierende Gebirgswelt der Gesäuseberge eintauchen möchte, der kann sich auf eine neuntägige Hütten-Rundtour (Mödlinger Hütte!) freuen.

Exakte Wegbeschreibungen, aussagekräftige Höhenprofile, Wanderkärtchen und GPS-Tracks zum Download erleichtern Planung und Orientierung. Die vielen Geheimtipps garantieren kurzweilige Tage in einer der ursprünglichsten Landschaften Österreichs!

Berge mit Geschichte: Touren zu Schauplätzen des Ersten Weltkriegs

Gerhard Stadler

Rückblick – der Erste Weltkrieg in den Südalpen

Als Italien am 23. Mai 1915 Österreich-Ungarn den Krieg erklärte, hatten die bereits an der russischen und serbischen Front schwer in Mitleidenschaft gezogenen k.u.k. Armeen eine neue Front zu besetzen: 720 km, zum Großteil im Hochgebirge, vom Ortler über den Adamello und den Gardasee, die Dolomiten, Karnischen Alpen, quer durch die Julischen Alpen bis zur Adria westlich von Grado. Ziel Italiens war, das Trentino und Triest zu erobern. An der damaligen österreichischen Grenze gab es in den Dolomiten und um Trient einige Dutzend Forts, die zusammen mit den aufgebotenen Standschützen und der Gendarmerie eine erste Abwehrlinie bildeten, bis reguläre Truppen aus Galizien herantransportiert werden konnten.



Der Gipfelaufbau des Krn in den Julischen Alpen (2244 m): Durch die Flanke rechts führt einer der langen Normalwege, durch die Felsen links der Silva Koren Klettersteig

Italiener wie Österreicher besetzten Berggipfel und Grate und suchten diese zu befestigen. Für die Versorgung wurden die ersten Seilbahnen gebaut. Es gab, oft in Höhen über 3000 m, Kleinkrieg und manche Gipfel wechselten mehrmals die Staatszugehörigkeit. Da die Berge durch Feldwachen auch im Winter besetzt bleiben mussten, gab es fast mehr Tote durch Lawinen und Erfrierungen als durch Kampfhandlungen. Über den Bergen kreisten die ersten Kriegsflugzeuge, doch mehr zur Beobachtung als zum Beschuss. In den folgenden Kriegsjahren gelang weder den Italienern der Durchbruch nach Trient oder Triest noch den Österreichern der Vorstoß aus den Südtiroler Alpen in die Venezianische Tiefebene. Auch ein auf einigen Bergen eingesetztes neues Kampfmittel, das Sprengen von Berggipfeln durch Minenzündungen, am Pasubio, Col di Lana, Lagazuoi, Colbricon und Monte Cimone, änderte daran nichts. Der k.u.k. Armee gelang im Oktober 1917 mit deutscher Hilfe und dem Einsatz von Giftgas der Vorstoß über die südlichen Julischen Alpen vom Isonzo bis an den Piave - ein Pyrrhussieg.

Im Winter gab es mehr Tote durch Lawinen und Erfrierungen als durch Kampfhandlungen

Die Kanone liegt seit 100 Jahren im hintersten Martelltal in der östlichen Ortlergruppe

Die Aufarbeitung nach den Kriegsjahren

In der Zwischenkriegszeit wurden in Italien monumentale Gefallenendenkmäler errichtet (etwa am Pordoijoch, am Isonzo). Erst in den siebziger Jahren begann man, auch auf österreichische Initiative,

Die alten Kriegsstraßen sind ein Paradies für Mountainbiker

Kriegswege wieder in Stand zu setzen und durch Veröffentlichungen das Interesse für jene Bergregionen zu wecken. Im letzten Jahrzehnt arbeiteten Italien, Slowenien und Österreich bei der systematischen Erschließung der seinerzeitigen Frontlinien zusammen, „Friedenswege“ entstanden.

Heute gibt es Wanderwege, Klettersteige und Mountainbike-Strecken – gut markiert, gesichert und mit dreisprachigen Informationen – die den Besuch der seinerzeitigen Kampfgebiete erleichtern und für einige italienische und slowenische Regionen Fremdenverkehrsattraktionen sind. Auf heutigem österreichischen Gebiet war nur der Karnische Kamm einst Frontgebiet, er ist durch den Karnischen Höhenweg vom Plöckenpass bis Sillian erschlossen, als Ausgangspunkt bietet sich das informative Museum von Kötschach-Mauthen an.

Italien, Slowenien und Österreich errichteten „Friedenswege“ entlang der Frontlinien

Bergtouren mit interessanten Rück- und tollen Ausblicken

Ihr Autor, seit 50 Jahren Mitglied des Alpenvereins, Sektion Mödling, hat in den letzten drei Jahrzehnten eine Vielzahl dieser Routen begangen bzw. befahren und wird einige davon bei seinem Vortrag im Mai vorstellen: Von der Adamellogruppe über der Dreitausendergrenze über den Monte Baldo und den Pasubio, die Dolomiten, die Fleimstaler Alpen bis zum Krn, dem letzten Zweitausender vor der Adria mit seinem Blick über den Golf von Triest. Darunter sind nicht nur Hochgebirgstouren und anspruchsvolle Mountainbike-Reviere, sondern auch Wanderungen für Familien und der Besuch von Forts, die, unzerstörbar, bis heute auf den Hochflächen zu besichtigen sind. Die Ausgangspunkte sind oft bereits hoch gelegen und mit PKWs erreichbar, Hütten und Almen zur Versorgung und Nächtigung gibt es zahlreich. Manchmal sollten Taschenlampen mitgenommen werden, da es durch alte Stollen geht, oft begleiten den Wanderer hunderte von Schmetterlingen über blumenreiche Bergwiesen. Den meisten Vorschlägen ist gemeinsam, dass sie zu Punkten mit besonders schöner, manchmal unvergleichlicher Aussicht und weitem Horizont führen – war doch damals der Blick ins Hinterland des Gegners für die Aufklärung von entscheidender Bedeutung. Wegskizzen und Fotos werden den Vortrag informativ begleiten und sollen Euch Anregungen für Wanderungen und Touren, vom Frühling bis zum Herbst, geben.

Auf vielen Gipfeln, vom Col di Lana in Südtirol bis zum Monte Matajur in den südlichen Julischen Alpen, erinnern Gedenkkapellen an die Kriegsgeschehen 1915 – bis 1917. Auf diese zum Monte Matajur (1641 m) führt die Wanderung durch Blumen- und Schmetterlingswiesen

Berge mit Geschichte:

Wanderungen und Bergtouren auf den Spuren des Ersten Weltkrieges vom Adamello über die Dolomiten, die Karnischen bis zu den Julischen Alpen.

Vortrag von Dr. Gerhard Stadler

am: Montag, 8. Mai 2017
um: 1900 Uhr
beim Alpenverein Mödling, Brühler Straße 5

Eintritt: freie Spende, aus organisatorischen Gründen Anmeldung erbeten unter info@alpenverein-moedling.at

Mödlinger Hütte im Aufwind

Hubert Janku

Foto: Edith Fojtik

Nach der Auflösung des 25 Jahre andauernden Pachtverhältnisses mit Helga Traxler hat unser neuer Hüttenpächter Alfred Stieg mit seiner Frau Annabell am 1. November 2016 die Mödlinger Hütte übernommen.

Annabell und Alfred Stieg

Hubert Janku, Referent für Hütten und Wege der Sektion Mödling, erläutert: „Wir sehen unsere von zwei Tälern aus gut erreichbare Schutzhütte der Kategorie I als Zentrum für die 55 km Bergwanderwege in der Nationalparkregion Gesäuse. Unser Wegewart Bernhard Hager und seine ambitionierte Truppe von Freiwilligen sorgt unermüdlich für die Instandhaltung und Erneuerung dieser Wege und Brücken."

Es ist der ausdrückliche Plan der Zentrale des Alpenvereins Österreich in Innsbruck, dass die derzeit vorhandenen Alpenvereins-Schutzhütten in Österreich als höher gelegene Beherbergungsbetriebe in den Alpen mit hohem Standard ausgestattet werden. Zusätzlich sollen den Bergwanderern und Bergsteigern einfache Hausmannskost und Getränke in den gemütlichen Gaststuben der Hütten geboten werden.

Die Mödlinger Hütte entspricht diesen Anforderungen und bietet speziell für Kinder eine interessante und gefahrlose Umgebung. Neben dem AV-Umwelt-Gütesiegel und dem Österreichischen Umweltzeichen kann man mit 360°- Rundblick eine Reihe von Alpenvereins-Aktivitäten erleben: „Mit Kindern auf Hütten", die einwöchigen „Bergferien für Familien" unter Begleitung von ausgebildeten Rangern des Nationalparks Gesäuse und „Schulprogramme" für Kinder und Jugendliche. Auch für Erwachsene gibt es neben anspruchsvollen Bergtouren auch die Möglichkeit, Seminare und Geburtstagsfeiern abzuhalten.

Frischer Wind in alter Hütte

Die neue Pächtermannschaft hat in der Zeit vom 30.12.2016 bis 08.01.2017 ihre Feuertaufe sehr gut bestanden und die Silvesterfeier bei ausgebuchter Hütte bestens ausgerichtet. Bei dem seit vielen Jahren traditionell durchgeführten Eisstockwettbewerb zwischen den Talgemeinden Gaishorn am See und Johnsbach konnte Johnsbach den Wanderpokal erobern. Unser Ehrenmitglied Altbürgermeister Werner Burg hat dankenswerterweise einen neuen Wanderpokal und einen Tagespokal für die Eisstockschützen gespendet. Zusätzlich hat die ÖAV-Sektion Mödling in der Zeit von 6. bis 8. Jänner bei ausreichend Schnee einen Lawinen- und Schneeschuhwanderkurs sowie parallel Schneeschuhwanderungen abgehalten.

MöHü goes Internet

Die Sommersaison 2017 beginnt am 13. Mai 2017. Zimmerbuchungen für die Zeit von 13.05. bis 31.10.2017 können auch im neuen ÖAV-Online-Gästereservierungsportal der Mödlinger Hütte unter

http://www.alpenverein.at/moedlingerhuette/reservierung.php

durchgeführt werden. Gleichzeitig

können per E-Mail unter *buchung@moedlingerhuette.at* für die angegebene Zeit Zimmerwünsche deponiert werden. Telefonisch (das A1 Mobil Hüttentelefon mit der Nr. +43(0)680/2057139 funktioniert nur bedingt) ist der Hüttenpächter Alfred Stieg über das **neue VOIP-Telefon unter der Nummer +43(0)720/516762** erreichbar.

Online Reservierungen ab sofort unter www.alpenverein.at/moedlingerhuette/reservierung.php

Für die Sommersaison 2017 sind neben einigen Gästeanmeldungen bereits Hüttenbesuche der Seniorenwandergruppe und von Jugendgruppen sowie einige Seminare vorgesehen.

Der Veranstaltungskalender 2017 gibt Aufschluss über die vorgesehenen Events der Hütte.

High Tech - umweltgerecht

Im Jahr 2016 wurde die Stromversorgung der Hütte durch eine 10kWp-Photovoltaikanlage und durch eine 2.000Ah-Batterie, die vorwiegend von der PV-Anlage aufgeladen wird, sowie durch eine neue Zentralsteueranlage ergänzt, mit der die einzelnen Geräte mittels Internetverbindung für ein rechtzeitiges Service fernüberwacht werden können. Das kostenlose Potential der Sonnenenergie-Anlage muss möglichst bei Tageslicht von den großen Stromverbrauchern genützt werden. Die kürzeren Laufzeiten des Blockheizkraftwerks (BHKW), die sich im geringeren Verbrauch an Pflanzenöl auswirken, bedingen, dass weniger Warmwasser erzeugt wird. Daher werden die Überstrommengen der PV-Anlage über einen elektrischen Heizstab im 400l-Boiler zur Aufbereitung von Warmwasser herangezogen, wodurch der Wirkungsgrad der Gesamtanlage weiter ansteigt.

Seit dem Jahr 2008 wurden umfangreiche technische Ergänzungen auf der Mödlinger Hütte ausgeführt: Einbau des BHKW und der Zentralheizung, Verkleinerung der Matratzenlager und Bau des Nebengebäudes, Renovierung der von Unwettern beschädigten Zufahrtsstraße, Zubau zur Hütte und Ausbau des Nebengebäudes, sowie Einbau umfangreicher Brandschutzmaßnahmen. Für die hohen finanziellen Förderungen durch den Alpenverein in Innsbruck und Graz, die Steirische Landesregierung, die Kommunalkredit GmbH und die Stadtgemeinde Mödling möchten wir uns ganz herzlich bedanken.

Ein ganz besonderer Dank gilt unserem langjährigen Finanzreferenten **Dr. Emmerich Pichler**, der alle diese Aktionen über viele Jahre mit großer Umsicht und Fachkompetenz bis zum Ende des Jahres 2016 kaufmännisch begleitet hat. Ab der Hauptversammlung der ÖAV-Sektion Mödling vom 28.11.2016 hat diese umfangreiche Aufgabe nun **Karl Jung** übernommen.

Sicher Klettern - für Schwer- und Leichtgewichte

Richard Schwarz

Ein häufig auftretendes Problem in vielen Seilschaften ist der große Gewichtsunterschied zwischen Kletterer und Sicherer, insbesondere bei kletternden Paaren. Mit dem Gewichtsfaktor beschreibt man den Gewichtsunterschied beim Klettern zwischen einem Kletternden und seinem Sichernden: Der Gewichtsunterschied zwischen kletternder und sichernder Person soll beim Vorstieg den Faktor 0,9 nicht unterschreiten und den Faktor 1.3 nicht überschreiten (Faustregel 1/3 mehr als das Gewicht des Sichernden).

$$\text{Gewichtsfaktor} = \frac{\text{Gewicht Kletterer}}{\text{Gewicht Sichernder}}$$

Ist der Sichernde schwerer als der Kletterer, führt es zu einer geringeren Dämpfung der Sturzenergie. Je kleiner der Gewichtsfaktor ist, desto härter wird der Sturz.

Bei einem Gewichtsfaktor <0,9 ist ein sehr weiches Sicherungsverhalten des Sichernden gefordert, damit der Sturz nicht zu hart für den Kletterer erscheint und sich dieser nicht verletzt. Dabei muss der Sichernde zum richtigen Zeitpunkt während dem Sturz aktiv abspringen bzw. mitgehen, damit er nicht starr wie ein Betonpfeiler stehen bleibt (aktives Sichern). Diese Methode muss geübt werden und kann in Kletterkursen erlernt werden.

Je größer der Faktor ist, desto stärker und dynamischer wird der Sichernde nach oben gezogen. Wenn der Sichernde im Sturzfall bei starkem Zug des Seils an der Wand auf-

Foto: Alpenverein / Monika Melcher

prallt und die Kontrolle verliert (mit der Folge das Bremsseil loszulassen) dann stürzt der Kletternde dadurch ab. Auch beim Ablassen nach einem erfolgreichen Aufstieg hat ein leichterer Sichernder Schwierigkeiten, seinen Kletterpartner kontrolliert abzulassen, da er stets einen starken Seilzug erfährt!

Bei Toprope darf der Kletterer höchstens das 1,5-fache des Sichernden wiegen.

Was tun?

Mit Gegensicherung sichern (Fixpunktsicherung). In der Halle liegen dafür meist Sandsäcke bereit. Draußen im Klettergarten kann man sich eines Baumes oder ähnlichem bedienen. An manchen Klettergärten findet man extra Bohrhaken hinterm Stand.

Leihmaterial

Das **Ohm von EDELRID** ist eine weitere Lösung für das größte Problem von Seilschaften mit großem Gewichtsunterschied zwischen den Kletterern. Das Ohm ist ein vorgeschalteter Widerstand, der im ersten Haken der Sicherungskette installiert wird. Es erhöht die Seilreibung im Falle eines Sturzes soweit, dass der leichte Sicherer den schweren Partner sichern kann, ohne ruckartig gegen die Wand gezogen zu werden. Das Handling des Seils beim Sichern und Klettern bleibt flüssig und wird durch das Ohm in keiner Weise negativ beeinflusst. Das Ohm wurde grundsätzlich zum Vorstiegsklettern in Hallen oder zum Sportklettern am

Foto: Edelrid

Fels entwickelt, es kann aber auch für Toprope verwendet werden. Das Ohm von Edelrid ist seit heuer auch im Verleih (Preisliste unter Sicherungsgeräte) erhältlich. Mehr dazu unter *http://www.edelrid.de/ohm/*.

Eine weitere Neuheit im Verleih ist die **Yeti Schuhkralle**: Die Spikeplatzierung im Fersen- und Schuhspitzenbereich der Sohle schützt vor Ausrutschern beim An- und Abtritt. Die Kettenplatzierung im Laufsohlenbereich gewährleistet festen Halt beim Gehen im Schnee.

Für Kinder und Jugendliche haben wir nun auch **Kinderschneeschuhe**.

Preisliste LEIHMATERIAL 2017

	Gegenstand	Bemerkung	Entlehndauer 2 Tage Di - Do	1 WE Do - Di	1 Woche Di-Di, Do-Do	+1Woche
Klettern und Klettersteig	Klettersteigset	Bremse+Klettergurt+Helm+Bandschlinge+Karabiner	€ 5,00	€ 10,00	€ 15,00	€ 10,00
	Expressschlinge		€ 0,40	€ 0,80	€ 1,00	€ 0,80
	Steinschlaghelm		€ 1,50	€ 2,80	€ 4,00	€ 2,80
	Karabiner	HMS, Schnapper, D-Form	€ 0,40	€ 0,80	€ 1,00	€ 0,80
	Klettersteigbremse		€ 2,00	€ 4,00	€ 5,50	€ 4,00
	Klemmkeil-Set / Friends	Alpinklettern	€ 1,50	€ 3,00	€ 5,00	€ 3,00
	Sicherungs-/ Abseilgerät	Alpinklettern: ATC, Reverso, Platte, Tuber, T-Bloc	€ 1,50	€ 3,00	€ 5,00	€ 3,00
	Sicherungsgeräte	Für Klettergarten: Smart, Click UP, Tarango Chinch, GriGri, Edelrid-OHM (neu)	€ 1,50	€ 3,00	€ 5,00	€ 3,00
	Kletterschuhe		€ 2,50	€ 5,00	€ 7,50	€ 5,00
	Kinderkletterschuhe		€ 1,60	€ 3,20	€ 4,80	€ 3,20
Höhle	Horizontalhöhlenset	Helm + Stirnlampe	€ 2,20	€ 4,40	€ 6,60	€ 4,40
	Vertikalhöhlenset	Helm + Stirnlampe + Abseilgerät + Steigklemme + Shunt +Höhlengurt	€ 8,00	€ 16,00	€ 26,00	€ 16,00
	Abseilgerät	Petzl Stop oder Petzl Rack	€ 1,50	€ 3,00	€ 5,00	€ 3,00
	Höhlensitzgurt		€ 2,50	€ 5,00	€ 7,50	€ 5,00
	Shunt		€ 1,30	€ 2,60	€ 3,90	€ 2,60
	Steigklemme		€ 1,50	€ 3,00	€ 5,00	€ 3,00
	Stirnlampe		€ 1,50	€ 3,00	€ 5,00	€ 3,00
Wintersport	LVS-Set	LVS-Gerät + Sonde + Schaufel	€ 5,00	€ 10,00	€ 15,00	€ 10,00
	Schneeschuhset	Schneeschuhe + Teleskopstöcke	€ 5,50	€ 11,00	€ 16,00	€ 11,00
	LVS-Gerät		€ 4,00	€ 8,00	€ 12,00	€ 8,00
	Lawinensonde		€ 0,50	€ 1,00	€ 2,00	€ 1,00
	Lawinenschaufel		€ 1,00	€ 2,00	€ 3,00	€ 2,00
	Schneeschuhe		€ 5,00	€ 10,00	€ 15,00	€ 10,00
	Teleskopstöcke		€ 1,00	€ 2,00	€ 3,00	€ 2,00
	Schuhkralle	**Neu**	€ 1,00	€ 2,00	€ 3,00	€ 2,00
Gletscher & Eis	Gletscher-Set	Pickel, Steigeisen, Eisschrauben	€ 5,00	€ 10,00	€ 15,00	€ 10,00
	Pickel		€ 2,50	€ 5,00	€ 8,00	€ 5,00
	Steigeisen		€ 2,50	€ 5,00	€ 8,00	€ 5,00
	Steileisgerät	Eisklettern	€ 4,00	€ 8,00	€ 12,00	€ 8,00
	Eisschrauben		€ 1,00	€ 2,00	€ 4,00	€ 3,00

Alpenverein Mödling Brühlerstraße 5 • 2340 Mödling • Österreich
Öffnungszeiten Di und Do 17 – 19:00 Uhr
Telefon/Fax: +43 / 2236 / 47 249

alpenverein mödling

Preisliste LEIHMATERIAL 2017

	Gegenstand	Bemerkung	Entlehndauer 2 Tage Di - Do	1 WE Do - Di	1 Woche Di-Di, Do-Do	+1Woche
Diverses	Notfallset	Erste Hilfe Paket + Biwaksack	€ 1,50	€ 3,00	€ 4,00	€ 3,00
	AV-Schlüssel		€ 1,00	€ 2,00	€ 3,00	€ 2,00
	Biwaksack		€ 1,00	€ 2,00	€ 3,00	€ 2,00
	Erste Hilfe Paket		€ 0,30	€ 0,60	€ 1,00	€ 0,60
	GPS		€ 7,00	€ 14,00	€ 22,00	€ 14,00
	Höhenmesser	analog	€ 1,00	€ 2,00	€ 3,00	€ 2,00
	Kompass		€ 1,00	€ 2,00	€ 3,00	€ 2,00
Literatur	Wander- / Kletterführer	Neu	€ 1,50	€ 3,00	€ 5,00	€ 3,00
	Wander-/ Kletterführer	Alt	€ 0,50	€ 1,00	€ 2,00	€ 1,00
	Karte		€ 0,50	€ 1,00	€ 2,00	€ 1,00
	sonstige Bücher		€ 1,00	€ 2,00	€ 3,00	€ 2,00

Leihbedingungen

Gebühren

01. Die angegebenen Leihgebühren verstehen sich als Mitgliederpreise in Euro, für Nicht-Mitglieder +100 %.

02. Die Berechnung erfolgt entsprechend den Geschäftszeiten als preislich gestaffeltes Modell:
Wochentags (Di – Do = 2 Tage), Wochenende (Do – Di =5 Tage), Woche (Di - Di oder Do – Do = 7 Tage), +1 Woche (Verlängerungswoche = 7 Tage)

Rabatte

03. Für aktive Tourenführer und sonstige aktive ehrenamtlich tätige Mitglieder entfällt die Leihgebühr.

04. Die Geschäftsstelle behält sich einen Ermessensspielraum für budgetschwache Mitglieder vor.

Reservierung & Leihe

05. Der Verleih ist nur zu den Geschäftszeiten (Di und Do 17:00 bis 19:00 Uhr) möglich.

06. Mitglieder können per Telefon oder E-Mail Leihmaterial verbindlich reservieren. Wird das Leihmaterial nicht zum vereinbarten Datum abgeholt, muss trotzdem die Leihgebühr bis zur nächsten Geschäftszeit eingehoben werden.

07. Bevor das Material ausgehändigt werden kann, ist die Vorlage eines Ausweises (bei Mitgliedern: OeAV-Mitgliederausweis, bei Nicht-Mitgliedern: z.B. Personalausweis, Führerschein) notwendig.

08. Eine Kaution entfällt, da der Identitätsnachweis per Ausweis zur Sicherstellung bei Verlust oder Beschädigung dient.

Verlust & Beschädigung

09. Der Leihnehmer verpflichtet sich bei Verlust oder Totalschaden zum Ersatz der Gegenstände (Zeitwert).

10. Der Leihnehmer verpflichtet sich bei Beschädigung zum Ersatz des Zeitwerts oder der Reparaturkosten.

Benutzung des Materials

11. Der Leihnehmer muss sich mit dem jeweiligen Leihmaterial auskennen und erhält keine Einführung in den Gebrauch. Die Aushändigung von Leihmaterial kann verweigert werden, wenn davon auszugehen ist, dass das Material nicht ordnungsgemäß verwendet wird.

12. Der Alpenverein Mödling übernimmt keine Haftung für unsachgemäßen Gebrauch.

Alpenverein Mödling Brühlerstraße 5 • 2340 Mödling • Österreich
Öffnungszeiten Di und Do 17 – 19:00 Uhr
Telefon/Fax: +43 / 2236 / 47 249

alpenverein mödling

Tourenprogramm der Sektion Mödling

ALLGEMEINE TOURENINFOS

TOURENVERLAUF: Witterungsbedingte Änderungen sind vorbehalten.

ANREISE: Der Umwelt zuliebe soll - wenn möglich - die Anreise zur Veranstaltung unter Bildung von Fahrgemeinschaften bzw. öffentlich erfolgen. Erfolgt vorab keine Einteilung der Fahrgemeinschaften, werden die Teilnehmer mit eigenem PKW gebeten, damit zum Treffpunkt zu kommen. Danke!

LEIHMATERIAL: Leihmaterial ist in der Geschäftsstelle zu den Öffnungszeiten erhältlich. Bitte rechtzeitig reservieren!

PREISE: Die Mitglieder-Preise gelten für alle Alpenvereinsmitglieder. Leihmaterialkosten sind nicht im Kurs- oder Tourenbeitrag enthalten. Unsere Touren sind kostenlos, über eine Spende würden wir uns freuen.

ANMELDUNG: Sofern keine näheren Angaben, bitte um Anmeldung beim jeweiligen Tourenleiter bis spätestens 4 Tage vor der Tour.

VERSICHERUNG: Alpenvereinsmitglieder sind während der gesamten Tour inkl. An- und Rückreise unfallversichert. Gäste sind jederzeit willkommen, sollten jedoch wegen einer ausreichenden alpinen Unfall- und Bergeversicherung Mitglieder eines alpinen Vereins sein.

LEGENDE: TP...Treffpunkt, RK...Rückkehr, TN...Teilnehmer, n. V... nach Vereinbarung

Kontaktdaten Tourenführer/Jugendleiter/Familiengruppenleiter

Tourenführer	Telefon	Email
Elmar Blaschek	0699/14482099	*elmar.blaschek@alpenverein-moedling.at*
Renate Eckart	0664/5864409	*renate.eckart@alpenverein-moedling.at*
Barbara Funk	0650/5003956	*barbara.funk@alpenverein-moedling.at*
Sabine Hanzal	0650/5554007	*sabine.hanzal@alpenverein-moedling.at*
Anita Heinzinger	0664/73706359	*anita.heinzinger@alpenverein-moedling.at*
Hans Heitzinger	0664/4209349	*johann.heitzinger@alpenverein-moedling.at*
Barbara Humann	0650/8520685	*barbara.humann@alpenverein-moedling.at*
Paul Humann	0664/5482663	*paul.humann@alpenverein-moedling.at*
Martin Kaltenbrunner	0664/604546114	*martin.kaltenbrunner@alpenverein-moedling.at*
Gerlinde Koll	0664/8134751	*gerlinde.koll@alpenverein-moedling.at*
Stefan Koll	0664/3446915	*stefan.koll@alpenverein-moedling.at*
Christian Malle	0664/6121612	*christian.malle@alpenverein-moedling.at*
Alexandra Merz	0664/1361725	*alexandra.merz@alpenverein-moedlling.at*
Matthias Merz	0664/2122820	*matthias.merz@alpenverein-moedling.at*
Alfred Offenbacher	0676/6027062	*alfred.offenbacher@alpenverein-moedling.at*
Emmerich Pichler	02252/54896 oder 0664/5897650	
Richard Schwarz	0680/3344643	*richard.schwarz@alpenverein-moedling.at*
Erich Schwinger	0664/73723053	*erich.schwinger@alpenverein-moedling.at*
Barbara Strassnig	0699/11217769	*barbara.strassnig@alpenverein-moedling.at*
Sara Worahnik	0650/4354754	*sara.worahnik@alpenverein-moedling.at*

KONDITIONSTRAINING

AV Konditionstraining
jeweils Mo (außer an schulfreien Tagen)

Jeden Montag findet im Turnsaal der Hyrtlschule ein Konditionstraining statt. Verschiedene Mitglieder gestalten ein abwechslungsreiches Programm bestehend aus Kräftigungsübungen, Bodywork mit Musik, Zirkeltraining, Dehnen von 20:15 - 21:15. Im Anschluß gibt es für Spielfreudige eine Partie Uni Hockey (21:15-21:45).

Ablauf	TP 20:00 Turnsaal der VS Hyrtlgasse (Eingang von Bachgasse); Ende: 22:00
Anforderung	Spaß an Bewegung ;-)
Ausrüstung	Sportkleidung, Turnschuhe für Halle
Kosten	**€ 25,- pro Semester** für AV-Mitglieder **(€ 40,- pro Semester** für Nichtmitglieder)
Anmeldung	nicht erforderlich

Fit ins Frühjahr
So 23.04.2017

Bei diesem Training wird nur mit Hilfe der Schwerkraft, unter Anleitung einer Physiotherapeutin, ein Ganzkörperworkout durchgeführt. Der Hauptfokus dieser Trainingseinheit liegt an korrekt ausgeführten Kräftigungsübungen, die gut zu Hause nachgeübt werden können, da keine Trainingsgeräte benötigt werden. Im Anschluss werden zur Verkürzung neigende Muskeln gedehnt.

Ablauf	Treffpunkt 16:00 im Vereinslokal.
Anforderung	Grundmotivation sich zu bewegen
Ausrüstung	Isomatte, Handtuch, Trinkflasche, bequeme Kleidung
Anmeldung	bis 16.04.2017 bei Sabine Hanzal

KINDER & FAMILIE

Frischlinge auf Tour – Kinderwagenwanderungen (0 – 2 Jahre)

Die Wanderungen sind auf unsere „Frischlinge“ zugeschnitten und kinderwagentauglich. In den Wintermonaten gibt es unterwegs mindestens eine Einkehr, im Sommer picknicken wir gerne. Ein geländegängiger Kinderwagen oder eine Tragehilfe sind ideale Begleiter. Auch Kleinkinder, die (zwischendurch) selber gehen wollen, sind herzlich willkommen!

Burg Grimmenstein

So 23.04.2017

Vom Parkplatz Grüb können auch die Kleinsten schon auf die Burg Grimmenstein gehen. Eine kurze Wanderung mit Stärkung in der Burgtaverne.
Bei Interesse fahren wir nach der Wanderung zum Türkensturz damit sich auch die Erwachsenen bei dem Klettersteig austoben können.

Ablauf	TP 11:00 Uhr Parkplatz Grüb Rückkehr ca. 15:00 Uhr beim Auto Bei Interesse fahren wir danach noch den Klettersteig am Türkensturz.
Anforderung	110HM, ca. 45min Aufstieg, keine starken Steigungen, kinderwagentauglich
Ausrüstung	Siehe oben
Anmeldung	bis 16.04.2017 bei Anita Heinzinger (Reservierung Einkehr)

Theresienwarte über den Badener Kurpark

So 25.06.2017

Mit dem Zug oder der Badenerbahn fahren wir nach Baden um dort über den Kurpark auf die Theresienwarte zu wandern. Am Weg liegen ein Tiergehege und die Miniburg am Teich. Nach der Stärkung im Rudolfshof wandern wir wieder nach Baden zurück um uns dort mit einem Eis zu belohnen.

Ablauf	TP 9:30 Uhr Baden Bahnhof, 10:15 Uhr Eingang Badener Kurpark Rückkehr 14:30 Uhr Eissalon Baden (Eispeter)
Anforderung	180 Hm, ca. 3h Gehzeit, vom Kurpark 2h Gehzeit, kinderwagentauglich
Ausrüstung	Siehe oben
Anmeldung	bis 18.06.2017 bei Heinzinger Anita (Reservierung Einkehr)

Einödhöhlen

So 13.08.2017

Vom Parkplatz Einöde wandern wir zu den beiden Einödhöhlen.
Diese erkunden wir gemeinsam und wandern wieder zurück zum Heurigen zum Mittagessen.

Ablauf	TP 9:00 Uhr Parkplatz Pfaffstätten, danach Aufstieg zu den beiden Höhlen, RK ca. 12:00 Uhr Parkplatz Pfaffstätten, gemeinsames Mittagessen Die Buschenschank Schalko liegt direkt beim Parkplatz, Aussteckterminе sind leider bei Redaktionsschluss noch nicht verfügbar.
Anforderung	Nicht kinderwagentauglich! 20 min Aufstieg, 50 Hm
Ausrüstung	Helm (auch Radhelm möglich), Stirnlampe, Jacke
Anmeldung	bis 06.08.2017 bei Anita Heinzinger (Reservierung Einkehr)

Eichhörnchenpfade – Mit Kleinkindern unterwegs (ca. 3 - 10 Jahre)

Dem Kinderwagen entwachsen, erkunden die Eichhörnchen auf verschiedenen Pfaden den Raum Mödling und den Wienerwald. Bei Burgen, Ruinen, Höhlen und Bächen werden die fleißigen Waldbewohner aktiv. Die Kids gestalten dabei Waldbilder, erforschen den Lebensraum Wasser und erleben so auf spielerische und spannende Art und Weise das Abenteuer Natur. Zwischendurch unternehmen die Eichhörnchen gern auch Ausflüge in etwas weiter vom Heimatbaumstamm entfernte Gebiete (Hohe Wand, Rax-/Semmeringgebiet, Gutensteiner Alpen).
Und wie die Eichhörnchen das so machen, sammeln auch die kleinen Abenteurer. Und zwar Stempeln in ihrem eigenen Eichhörnchenpfade-Pass. Los geht's! Die angegebenen Gehzeiten sind bereits ans Kleinkindtempo angepasst – längere Dauer jedoch nicht ausgeschlossen! Meistens ist ein Spielplatz auf dem Weg oder wir suchen einen Schatz (Geocache). In den Wintermonaten gibt es unterwegs eine Einkehr, im Sommer picknicken wir gerne. Einige der Touren sind auch kinderwagentauglich. Eine Tragehilfe für die Kleineren ist immer ein idealer Begleiter. Unsere Kinder sind bald 4 und 6 Jahre.

Eichhörnchenpfade: Marillenblüte in der Wachau

So 26.03.2017 (alternativ Sa 08.04.2017)

Am Wachauer Marillen-Erlebnisweg ist was los! Zur Blütezeit, als die Tiere gerade vom Winterschlaf erwacht sind, taucht plötzlich Elfe Lilli auf. Die fleißige Hummel und das flinke Ziesel helfen der kleinen Lilli dabei, ein Zuhause zu finden. Wir begeben uns mit unserer Vorlese-Wanderung auf die Spuren von Lilli Marilli und machen unterwegs ein Picknick. Anschließend können wir im Hofladen allerlei Köstlichkeiten aus Marillen probieren.

Ablauf	TP 10:30 Weinhof Aufreiter (3506 Krems-Angern, Dorfstrasse 34) Alternativtermin bitte vormerken, falls die Blüte später beginnt. RK 16:00
Anforderung	4,5 km, 100 Hm, Gehzeit 3h Kinderwageninfo: kinderwagentauglich
Ausrüstung	Eichhörnchenpass, festes Schuhwerk, Reservekleidung, Proviant/Trostpflaster, Getränke, Erste Hilfe, Regen-, Sonnen- und Kälteschutz, evtl. Tragehilfe
Anmeldung	bis 23.03.2017 bei Gerlinde Koll

Eichhörnchenpfade: Radtour in der Lobau

So 23.04.2017

Heute geht es einmal mit dem RAD durch die Lobau! Die ca. 8 km können auch von ausdauernden Kleinen mit dem Laufrad bewältigt werden! Am Weg entlang der Neuen Donau können wir bei einer Pause den Enten zusehen. Danach geht es durch die Wälder des Nationalpark Donauauen bis zur Panozzalacke, wo wir uns bei Schönwetter mit einem Picknick stärken. Am Ende der Tour erwartet uns ein Spielplatz, wo sich unsere Kids noch mal so richtig austoben können.
Wer Lust hat, kann das Nationalparkhaus besuchen.

Ablauf	TP 10:00 Parkplatz Nationalparkhaus, Dechantweg 8, 1220 Wien RK 15:00
Anforderung	8 km, nahezu 0 Hm, Fahrzeit ca. 2 Stunden
Ausrüstung	Eichhörnchenpass, Fahrrad oder Laufrad, Helm, Flickzeug, Pumpe, Reservekleidung, Wegzehrung/Trostpflaster, Getränke, Erste Hilfe, Regen-, Sonnen- und Kälteschutz (Handschuhe!), evtl. Fahrradkindersitz / Anhänger, GPS für Geocachen
Anmeldung	bis 16.04.2017 bei Stefan Koll

Eichhörnchenpfade: Den Bibern auf der Spur…

Sa 13.05.2017

Hallo Kinder! Heute begeben wir uns ins Land der großen Nagetiere, die von den Indianern schon "kleine Brüder der Menschen" genannt wurden. Sie bauen Burgen und Dämme… Kommst Du mit? Wir suchen schmale Pfade, die Biber getreten haben! Mit viel Glück sehen wir vielleicht auch einen in der Piesting schwimmen. Wenn nicht schauen wir, welche Spuren die Biber hinterlassen haben und vor der Biberburg lesen wir eine Geschichte über die Biberkinder...
Bei Schönwetter können wir im Anschluss ein Lagerfeuer in unserem Garten machen und mitgebrachte Würstchen grillen!

Ablauf	TP 11:00 2751 Wöllersdorf Steinabrückl, Getreidegasse 12

Anforderung Kinderwageninfo: kinderwagentauglich

Ausrüstung Eichhörnchenpass, geeignetes Schuhwerk, Reservekleidung, Wegzehrung / Trost-pflaster, Erste Hilfe, Regen- und Sonnenschutz, evtl. Tragehilfe, GPS für Geocachen, ev. Schnitzmesser zum Spieß schnitzen
wer hat: Becherlupe, Fernglas, Blumen- & Tierbestimmungsbücher

Anmeldung bis 05.05.2017 bei Gerlinde Koll

Eichhörnchenpfade: Auf den Spuren der Schluchtenhexe

Sa 03.06. – Mo 05.06.2017 (Pfingsten)

Ein Wochenende im Gebiet von Erlauf und Hochkar.
03.06.2017 Suche nach der Schluchtenhexe
Ein magisch mystischer Waldweg über Stock und Stein.
04.06.2017 Mendlingtal Erlebniswelt... auf dem Holzweg
Themenwanderweg mit Holzbrettersäge, Triftanlage, Mendlingbachklause, Mühle, viele Möglichkeiten im Wasser zu spielen, Kinderspielplatz bei der Jausenstation.
05.06.2017 Purgstall / Fischersteig – Erlaufschlucht
Wir wollen an diesem Tag entlang des Fischersteiges gehen bzw. klettern. Der Fischersteig führt direkt am Flussufer der Schlucht entlang, kleine Sandbuchten laden zum "Füße ins Wasser baumeln lassen" ein an ein paar Stellen können wir zur Sicherheit Seilschlingen anlegen.

Ablauf TP 11:00 Opponitz, Ghf. Schluchtenhütte
3342 Opponitz Ofenberg 4
Abreise nach dem Ausflug zur Erlaufschlucht
Am Sa Einkehr in die Schluchtenhütte mögl.
So/Mo Lunchpakete im JUFA bestellbar
JUFA-Fackelwanderung mögl.
Optional: Anreise am Fr, Abreise am Di

Ausrüstung Eichhörnchenpass, festes Schuhwerk, Reservekleidung, Proviant / Wegzehrung / Trost-pflaster, Getränke, Erste Hilfe, Sonnen- und Regenschutz, evtl. Tragehilfe, evtl. GPS (fürs Geocachen), evtl. Babyphon, bei Schönwetter Badesachen, Badeschuhe und Badehandtuch (die Handtücher in den Zimmern dürfen nicht verwendet werden!), wer hat: Becherlupe, Fernglas, Blumen- & Tierbestimmungsbücher, Seilschlingen, Seile

Kosten **Beipielfamilie 2 Erw. + 2 K. im Zimmer bis zu 5 Personen inkl. HP 307,80 €**
Bitte hier individuelles Angebot direkt im JUFA Hochkar anfordern/buchen!
hochkar@jufa.eu oder telefonisch
Tel: +43(0)5/7083740 Hr. Deuretzbacher
Falls ausgebucht, bitte bei Gerlinde melden - ein kleines Kontingent ist vorhanden.

Anmeldung bis 01.04.2017 bei Gerlinde Koll
Reservierung erfolgt durch jeden Teilnehmer selber im JUFA Hochkar
Alpenvereinsmitgliedschaft erwähnen ;o)

Eichhörnchenpfade: Um den Sulzberg

So 25.06.2017

Von der Sulzer Höhe geht es um den Sulzberg herum zur Josef Schöffel-Hütte mit schöner Wiese zum Picknicken und Spielen. Am Rückweg Geocaching-Line!

Ablauf TP 10:30 Sulzer Höhe, ca. Berggasse 187 (Nähe Sender)
RK ca. 17:00

Anforderung ca. 5 km, 200 Hm, Gehzeit 3 h
Kinderwageninfo: bedingt kinderwagentauglich

Ausrüstung Eichhörnchenpass, festes Schuhwerk, Reservekleidung, Proviant/Trostpflaster, Getränke, Erste Hilfe, Regen- und Sonnenschutz, evtl. Tragehilfe, GPS

Anmeldung bis 22.06.2017 bei Alexandra Merz

Eichhörnchenpfade: Ottensteiner Stausee
Fr 14.07. – So 16.07.2017

Bei unserem Campingausflug am Ufer des Ottensteiner Stausees können wir nicht nur relaxen und baden: Die Ruine Lichtenfels erkunden, im Kanadier paddeln, über die Staumauer spazieren, am Lagerfeuer grillen und auf der eigenen Gruppenwiese toben. Wer eine feste Unterkunft bevorzugt: Forsthaus, Jägerhaus und ein Wohnwagen mit je 4 Betten gibt es (derzeit) auch noch.

Ablauf Individuelle Anreise im Laufe des Freitags; TP 17:00 Campingplatz Lichtenfels Gruppenwiese „Blumenwiese“

Ausrüstung Eichhörnchenpass, Zelt, Unterlagsmatte, Schlafsack, sonstige Campingutensilien (Details nach Anmeldung)

Kosten **Gruppenpreis: € 13,50/Erw. bei 5 Familien**
Camping *http://www.thurnforst.at/i_c.htm*
Jägerhaus € 60,-/Nacht – bitte direkt selber reservieren! *http://www.thurnforst.at/b_im.htm*
Bootsverleih *http://www.hotelottenstein.at/bootsbetrieb2.asp*

Anmeldung bis 10.07.2017 bei Alexandra Merz

Eichhörnchenpfade: „KRAXL“ Abenteuer in den Bäumen
Sa 05.08.2017

Hallo Kinder, ist euch auch so heiß wie mir? Darum haben wir uns für August was Schattiges ganz nach meinem Geschmack ausgesucht: den Hamari Kletterpark! 12 Parcours (3 schon ab 3 J.) und 85 Stationen laden zum Klettern, Austoben und Spaß haben ein! *www.hamari.at*

Ablauf TP 09:30 Parkplatz Gasthaus 3 Länderblick (200m Fußweg zum KRAXL Abenteuer) 2872 Mönichkirchen 276
Mittagessen im Gasthaus 3 Länderblick alternativ Picknick unter Bäumen
RK je nach KRAXL Laune

Anforderung Kinder unter 14 Jahren benötigen die Begleitung eines aktiv mitkletternden Erwachsenen (über 18 Jahre, pro Erwachsenen max. 3 Kinder)

Ausrüstung Festes! Schuhwerk (keine Sandalen), Outdoorkleidung, Reservekleidung, Wegzehrung/Trostpflaster, Erste Hilfe, Regen- und Sonnenschutz, Sammelpass

Kosten Eintrittspreise 2016 für eine Tageskarte ab 16 J./Erw. 24 €; 12 bis 15 J. 18 €; 6 bis 11 J. 15 €; ab 3 J. 8€ Inkl. Sicherheitsausrüstung! KingSwing (ab 6 Personen) und Pampers Pole nur gegen Aufpreis und Voranmeldung.

Anmeldung bis 29.07.2017 bei Stefan Koll

Eichhörnchenpfade: Schneealpe
Sa 16.09. – So 17.09.2017

Auf der Forststraße gemütlich aufs Plateau der Schneealpe und zur Michlbauerhütte mit Streichelzoo und kleinem Spielplatz. Windberg (Nomen est omen!) und Mooskogel wollen auch erkundet werden.

Ablauf TP 10:00 Parkplatz Kohlebnerstand (Zufahrt über Mautstraße beim Michlbauer Altenberg/Greith 1, 8692 Neuberg / Mürz)

Anforderung ca. 4 km, 400 Hm, Gehzeit ca. 3 h
Kinderwageninfo: kinderwagentauglich

Ausrüstung Eichhörnchenpass, Hüttenschlafsack, festes Schuhwerk, Reservekleidung, Proviant/Trostpflaster, Getränke, Erste Hilfe, Regen-, Sonnen- und Kälteschutz (Wind!), evtl. Tragehilfe, GPS, Fernglas

Kosten **ÜN + F Erw. € 35,- | Kinder bis 12 J. 30,- | Kinder <2 J. frei; Mautstraße € 7,-/PKW**
Anzahlung 10,- p. P. auf das Sektionskonto AT444300033144650000

Anmeldung bis 14.08.2017 bei Alexandra Merz (Reservierung Schlafplätze!)

WANDERN

Sooßer und Hoher Lindkogel
Sa 08.04.2017

Wir starten von der Cholera Kapelle und gehen über den Kaiserspitz (541m) auf den Hohen Lindkogel (834m). Danach gehen wir über den Kaltenberger Forst zum Sooßer Lindkogel (713m) und über den Kalkgraben zurück zur Cholera Kapelle.

Ablauf	TP 9:00 Bahnhof Mödling (Parkplatz „Tamussino Strasse“) von dort Fahrgemeinschaften
Anforderung	Aufstieg/Abstieg 650 Hm, 12 km
Ausrüstung	Wanderschuhe, Regenschutz, Trinken + Proviant
Anmeldung	bis 06.04.2017 bei Renate Eckart

2-Tages Tour durch die Eisenwurzen
Sa 22.04. – So 23.04.2017

Vom Bahnhof Gaflenz geht’s über den Gaflenzer Kaibling, die Breitenauer Spitze, den Hinterberg, den Hirschkogel und den Wetterkogel zur Amstettner Hütte (Übernachtung). Am zweiten Tag geht’s über den Redtenberg und den Spindeleben nach Waidhofen / Ybbs.

Ablauf	TP im Zug: Abfahrtszeit: Wien Meidling (08:02)
Anforderung	Aufstieg/Abstieg 23 km, 1200 Hm
Ausrüstung	Wanderausrüstung, Jause, Getränke, Hüttenschlafsack
Kosten	Fahrkarten, Übernachtung
Anmeldung	bis 08.04.2017 bei Barbara Funk (max. 8 TN)

Rax-Sonnleitstein
Sa 06.05.2017

Wanderung

Ablauf	Treffpunkt 7:45 beim Parkplatz Hinternaßwald
Anforderung	Ca. 3 Std. Aufstieg, 2,5 Std. Abstieg
Ausrüstung	Feste Bergschuhe, Regenschutz, Proviant-Proviant und Trinkwasser unbedingt mitnehmen, keine Einkehrmöglichkeit.
Anmeldung	bis 02.05.2017 bei Erich Schwinger (max. 6 TN)

Wanderung: Kuhschneeberg
Sa 13.05.2017

Wir starten von Vois (646m) und gehen über den Steinlehengraben auf den Kuhschneeberg. Anschließend werden wir ein paar Gipfeln am Kuhschneeberg besteigen wie den Saukogel (1545m), den Fronbachkogel (1446m), den Hochkogel (1486m) und den Wirtshauskogel (1486m).

Ablauf	TP 8:30 Bahnhof Mödling (Parkplatz „Tamussino Strasse“) von dort Fahrgemeinschaften
Anforderung	Aufstieg/Abstieg 1200 Hm, 12 km, ca. 6h Gehzeit
Ausrüstung	Wanderschuhe, Regenschutz, Trinken + Proviant
Anmeldung	bis 11.05.2017 bei Richard Schwarz

Fischbacher Alpen Überschreitung/ Etappe 1
So 21.05.2017

Vom Bahnhof Semmering geht’s über den Hirschenkogel, den Erzkogel, die Poirhöhe, den Harterkogel und die Pfaffen zum Pfaffensattel. Von dort über das Stuhleck nach Spital / Semmering.

Ablauf	TP im Zug: Abfahrtszeiten: Wien Meidling (08:05), Wr. Neustadt (08:32)
Anforderung	gute Kondition, Aufstieg/Abstieg 27 km, 1600 Hm
Ausrüstung	Wanderausrüstung, Jause, Getränke
Kosten	Fahrkarten
Anmeldung	bis 19.05.2017 bei Barbara Funk

Hüttentour auf den Dürrenstein: Blumen, Karst, kältester Punkt und Urwald
Sa 10.06. - So 11.06.2017

Vom Lunzer See (600m) geht es durch den Lechnergraben - vorbei am Grünloch, dem Kältepol Österreichs (-52°) auf die Ybbstaler Hütte (1344), von dort kann man am Nachmittag noch auf den „Hüttengipfel" Noten (1640m) gehen.
Nach einer Übernachtung geht es am Morgen, vorbei an Blumenwiesen und skurillen Karstformationen, zum Dürrenstein (1878m). Wenn es das Wetter zulässt, überschreiten wir noch den Kamm zum Scheiblingsstein bis wir wieder am Lunzer See enden.
Gemeinschaftstour mit dem Alpenverein Wolfsberg, Preitenegg

Ablauf	TP ca. 8:00 Bahnhof Mödling, wird bei der Anmeldung bekannt gegeben: Fahrgemeinschaften
Anforderung	Schwindelfreiheit und Trittsicherheit im Fels, Kondition für 1000 Hm, ca. 7 h Gehzeit
Ausrüstung	Gutes Schuhwerk, Gute Laune und Hüttenausrüstung (Hüttenschlafsack)
Anmeldung	bis 15.05.2017 bei Barbara Strassnig

Hochstadl
Sa 01.07.2017

Der Zustieg erfolgt von Rotmoos über das Annertal auf die Gesserthütte (Jhtt.). Danach gehen wir über den Mitterkeil zu den Hochgruben und anschließend zum Hochstadl (1919m höchster Gipfel der Kräuterin).

Ablauf	TP 7:00 Bahnhof Mödling (Parkplatz „Tamussino Strasse"): Fahrgemeinschaften
Anforderung	Aufstieg/Abstieg 20 km, 1300 Hm, ca. 7h Gehzeit
Ausrüstung	Wanderschuhe, Regenschutz, Trinken + Proviant (keine bewirtschaftete Hütte am Weg)
Anmeldung	bis 29.06.2017 bei Richard Schwarz

Stubaier Höhenweg – Etappe 3
Di 01.08. – Fr 04.08.2017

Tag 1: Von der Mutterbergalm Aufstieg/Auffahrt zur Dresdner Hütte und über den „Großer Trögler" (2902m) zur Sulzenauhütte.
Tag 2: Aufstieg auf den „Aperer Freiger" (3261m)
Tag 3 : Aufstieg auf das „Gamsspitzl" (3050m) – weitere Möglichkeiten: Urfallspitze (2805m), Mairspitze (2780m)
Tag 4: Von der Sulzenauhütte über das „Niederl" zur Nürnberger Hütte und Abstieg ins Tal.
Von dort öffentliche Rückreise.

Ablauf	Abfahrt 7:30 Hbf Wien Rückkehr ca. 22:00 Hbf Wien
Anforderung	Auf-/Abstieg bis zu 10 km, 1100 Hm am Tag, Trittsicherheit, Schwindelfreiheit, ungesichertes Begehen von Kletterstellen bis UIAA II und kurzen seilversicherten Stellen
Ausrüstung	Feste Schuhe, warme Kleidung, Regenschutz, Sonnenschutz, Jause, Getränke, Hüttenschlafsack, Helm
Kosten	Bahn/Bus, Nächtigungen und Verpflegung auf den Hütten
Anmeldung	bis 02.06.2017 bei Sara Worahnik (max. 6 TN)

Wanderung Tiroler Kogel
Sa 26.08.2017

Wir starten von Annaberg und gehen Am Gscheid vorbei zum Tirolerkogel (1377m), danach gehen wir auf den Lackenkogel (1194m).

Ablauf	TP 8:30 Bahnhof Mödling (Parkplatz „Tamussino Strasse") von dort Fahrgemeinschaften
Anforderung	Aufstieg/Abstieg 14 km, 700 Hm, ca. 5h Gehzeit
Ausrüstung	Wanderschuhe, Regenschutz, Trinken + Proviant
Anmeldung	bis 24.08.2017 bei Richard Schwarz

Einsam auf die Nordseite der Schneealpe
So 17.09.2017

Großzügige Rundtour von Neuwald über ruhige nordseitige Steige auf die Hochfläche der Schneealpe, Abstieg über den Ameisbühl und das Baumtal.
Alternativtermin bei Schlechtwetter

Ablauf	Ca. 8:00 Abfahrt Mödling, Bildung von Fahrgemeinschaften, nähere Informationen bei der Anmeldung
Anforderung	Trittsicherheit, großteils unmarkierte Steige, aber in gutem Zustand, ca. 1200 HM, lange Wegstrecke
Ausrüstung	Festes, hohes Schuhwerk! Jause und Trinken
Anmeldung	bis 12.09.2017 bei Barbara Strassnig

WANDERN SENIOREN

Jochgraben und Wienflussquelle
Mi 15.03.2017

Vom Bahnhof Eichgraben auf den Jochgrabenberg, weiter über die Wienflussquelle (Kaiserbründl) und Pfalzberg nach Dürrwien

Ablauf TP 08:00 Bahnhof Mödling, Kassenhalle, Abfahrt ab Mödling 08:13, Liesing 08:14 (S-Bahn), Westbahnhof 08:54.
Rückkehr ca. 16:30
Fahrkarte bis Eichgraben lösen
Verpflegung und Getränke mitnehmen (Gaststätte erst in Dürrwien)

Anforderung Auf- und Abstieg 350 Hm, Gehzeit 4 ½ Std.

Anmeldung Nur bei erstmaliger Teilnahme bei Emmerich Pichler

Ausblick 2017 – Rückblick 2016
Mi 29.03.2017

Vorschau auf das Wanderprogramm 2017, Rückblick auf die Wanderungen 2016 (Senioren-Wandergruppe A – Hans Heitzinger)

Ablauf TP 17:30 in der ÖAV Geschäftsstelle in Mödling, Brühlerstraße 5

Anmeldung Nur bei erstmaliger Teilnahme bei Hans Heitzinger

Gipfelwanderung im Naturpark Föhrenberge
Mi 05.04.2017

Von Wassergspreng über Hohes Ge, Sperkhermstein, Teufelstein, Hinteren Föhrenberg, Parapluiberg und Bierhäuslberg nach Perchtoldsdorf

Ablauf TP 08:15, Bahnhof Mödling, Kassenhalle.
Bus-Abfahrt um 08:33 nach Weißenbach bei Mödling.
Einkehr in der Kammersteiner Hütte und/oder Franz-Ferdinand-Hütte.
Rückkehr ca. 17:00

Anforderung Leichte Wienerwald-Wanderung (teilweise einige steilere Passagen), 4 Stunden, 400 Hm in An- und Abstieg, 12 km

Ausrüstung Verpflegung und Getränke für unterwegs

Anmeldung Nur bei erstmaliger Teilnahme bei Hans Heitzinger

Karpaten-Felsenblümchen im Naturpark Föhrenberge
(einziges Vorkommen in Österreich)

St. Veiter Staff
Mi 12.04.2017

Von St. Veit a.d. Gölsen auf den Staff. Abstieg durch den Briller-Graben

Ablauf TP 08:00 Bahnhof Mödling, Parkplatz Tamussinostraße zur Bildung von Fahrgemeinschaften.
Rückkehr ca. 15:00-16:00

Anforderung 400 Höhenmeter, 3 ½ bis 4 Stunden.

Ausrüstung Verpflegung und Getränke nur für unterwegs, Einkehrmöglichkeit erst am Ende der Tour

Kosten Fahrtkostenbeitrag für Mitfahrende 5,- €

Anmeldung Nur bei erstmaliger Teilnahme bei Emmerich Pichler

Leithagebirge – von Hornstein nach Eisenstadt
Mi 03.05.2017

Über den Sonnenberg (484 m, höchste Erhebung des Leithagebirges), zur Kürschnergrube und auf den Buchkogel. Abstieg nach Eisenstadt, Bus nach Hornstein

Ablauf TP 08:00 Bahnhof Mödling, Parkplatz Tamussinostraße zur Bildung von Fahrgemeinschaften.
Rückkehr 16:00 bis 16:30

Anforderung 250 Hm, 4 bis 4 ½ Stunden Gehzeit.

Ausrüstung Verpflegung und Getränke nur für unterwegs, Einkehrmöglichkeit erst am Ende der Tour

Kosten Fahrkostenbeitrag für Mitfahrende 5,- €

Anmeldung Nur bei erstmaliger Teilnahme bei Emmerich Pichler

Gahns – Saurüssel und Waldburgangerhütte
Sa 13.05.2017

Von Payerbach Besteigung des Saurüssels (1340) und Orchideensuche auf der Bodenwiese, Einkehr in der Waldburgangerhütte

Ablauf TP 07:45 Bahnhof Mödling, Kassenhalle, Abfahrt ab Mödling 07:59, ab Baden 08:06, ab Wr. Neustadt 08:35. Rückfahrkarten bis Payerbach-Reichenau lösen.
Rückkehr 18:08

Anforderung Teilweise steile Bergwege erfordern Trittsicherheit, 6 Stunden, 880 Hm in An- und Abstieg, 12 km.

Ausrüstung Verpflegung und Getränke für unterwegs

Anmeldung Nur bei erstmaliger Teilnahme bei Hans Heitzinger

Von Kaumberg nach Hainfeld
Mi 24.05.2017

Blumenwanderung (Orchideen, Margeriten u.a.) auf die Araburg und am Höhenweg nach Hainfeld

Ablauf TP 08:00 Bahnhof Mödling, Parkplatz Tamussinostraße zur Bildung von Fahrgemeinschaften.
Rückkehr ca. 17:00

Anforderung 300 – 350 Höhenmeter, 4 ½ Std. Gehzeit

Ausrüstung Verpflegung für unterwegs, Imbissstube auf der Araburg voraussichtlich geöffnet

Kosten Fahrkostenbeitrag für Mitfahrende 5,- €.

Anmeldung Nur bei erstmaliger Teilnahme bei Emmerich Pichler

Hinteralm und Muckenkogel
Mi 07.06.2017

Überschreitung von Innerfahrafeld nach Freiland. Einkehr in der Traisener und Lilienfelder Hütte

Ablauf TP 07:30 Bahnhof Mödling, Parkplatz Tamussinostraße zur Bildung von Fahrgemeinschaften.
Rückkehr ca. 18:30

Anforderung Leichte, aber weite Bergwanderung, Ausdauer erforderlich, 6 ½ Stunden, 850 Hm in An- und Abstieg, 16 km

Ausrüstung Verpflegung und Getränke nur für unterwegs

Kosten Fahrtkostenbeitrag für Mitfahrende 10,- €

Anmeldung Nur bei erstmaliger Teilnahme bei Hans Heitzinger

Aussichtsterrasse der Traisener Hütte auf der Hinteralm bei Lilienfeld

Kulmriegel
Mi 14.06.2017

Von Petersbaumgarten zur Burg Grimmenstein und auf den Kulmriegel (758 m). Abstieg zum Bhf. Edlitz-Grimmenstein

Ablauf TP 07:35 Bahnhof Mödling, Kassenhalle
Ab Mödling 07:49, Liesing 07:44, Meidling 07:37, Baden 07:57, Wr. Neustadt 08:39
Fahrkarte bis Petersbaumgarten lösen.

Anforderung 350 Höhenmeter, 4 bis 4 ½ Std. Gehzeit

Ausrüstung Verpflegung und Getränke für unterwegs, Einkehrmöglichkeit erst am Ende der Tour.

Anmeldung Nur bei erstmaliger Teilnahme bei Emmerich Pichler

Hohe Veitsch
Mi 28.06. – Do 29.06.2017

2-tägige Wanderung über den höchsten Gipfel der Mürzsteger Alpen – vom Niederalpl über die Veitschalpe nach Mürzsteg, Nächtigung im Graf-Meran-Haus

Ablauf TP 07:30 Bahnhof Mödling, Parkplatz Tamussinostraße zur Bildung von Fahrgemeinschaften.
1. Tag: Anreise, Aufstieg über die Hohe Veitsch (1981) zum Graf-Meran-Haus (1836)
2. Tag: Höhenwanderung zu den Veitschalmhütten (wochentags geschlossen), nach Mürzsteg, Heimreise

Anforderung Unschwierige Berg- und Almwege, teilweise etwas steil, 800 Hm Aufstieg am 1. Tag, 15 km Abstieg am 2. Tag, jeweils ca. 5 h

Ausrüstung Regen- und Kälteschutz (Haube, Handschuhe, Anorak), Sonnenschutz (Kopfbedeckung, Sonnencreme), Hüttenschlafsack, Taschenlampe, AV-Ausweis, Verpflegung und Getränke nur für 1. Tag (Rucksackgewicht gering halten!!).

Kosten Fahrkostenbeitrag für Mitfahrende 20,- €

Anmeldung bis 13.05.2017 bei Hans Heitzinger, ev. muss eine Vorauszahlung für die Nächtigung gezahlt werden, die bei Anmeldung zu entrichten ist.

Unterschrammachkar mit Olperer (3476) im Tuxer Hauptkamm

Tuxer Kamm der Zillertaler Alpen
Mo 28.08. – Do 31.08.2017

4-tägige Wanderung entlang der Ostflanke des Tuxer Hauptkamms: Schlegeisspeicher – Pfitscherjochhaus – Olpererhütte – Friesenberghaus. Besteigung von Riepenkopf (2905) und Petersköpfl (2679)

Ablauf TP 06:00 Bahnhof Mödling, Kassenhalle.
1. Tag: Anreise mit Zug nach Mayrhofen im Zillertal und Bus zum Schlegeisspeicher, Aufstieg zum Pfitscherjochhaus (2275).
2. Tag: Höhenwanderung durch die Schrammachkare zur Olpererhütte (2388).
3. Tag: Besteigung des Riepenkopfs, Höhenwanderung zum Friesenberghaus (2477).
4. Tag: Besteigung des Petersköpfls. Abstieg zum Schlegeisspeicher. Heimreise.

Anforderung Hochgebirgswanderung (bis knapp 3000 m), felsiges Gelände erfordert Trittsicherheit und manchmal etwas Schwindelfreiheit, keine technischen Schwierigkeiten, Ausdauer erforderlich. Entsprechende Tourenerfahrung erwünscht, z.B. Teilnahme an den für Mai/Juni ausgeschriebenen Touren.
Bei Zweifeln an der Höhentauglichkeit ist vorher unbedingt ein Arzt zu konsultieren.

Ausrüstung Regen- und Kälteschutz (Haube, Handschuhe und Anorak), Sonnenschutz (Kopfbedeckung, Sonnencreme, Sonnenbrillen), Hüttenschlafsack, Taschenlampe, AV-Ausweis, Reisepass (das Pfitscherjochhaus liegt in Italien), Verpflegung und Getränke nur für ersten Aufstieg (Rucksackgewicht gering halten!!)

Anmeldung bis 29.06.2017 bei Hans Heitzinger. Vorauszahlungen für die Nächtigungen sind bei Anmeldung zu entrichten. Max. 12 TN.

Mödlinger Hütte
Mi 20.09. – Do 21.09.2017

2-tägige Wanderung von Johnsbach auf die Mödlingerhütte (Nächtigung). Übergang zur Klinke-Hütte und Abstieg nach Admont (ev. über Riffel- und Kreuzkogelkamm)

Ablauf TP 06:15 Bahnhof Mödling, Kassenhalle
1. Tag: Anreise mit Zug und Bus zur Bachbrücke/Weidendom. Wanderung zum Donnerwirt nach Johnsbach (Mittagessen), Aufstieg zur Mödlingerhütte (1523)
2. Tag: Übergang zur Klinkehütte (Jause) und Abstieg nach Admont am Weg 01.
Variante: Vom Kalblinggatterl über Riffel (2106) und Kreuzkogel (2011) nach Admont (ev. Bildung von zwei Gruppen)
Heimreise. Rückkehr ca. 19:30

Anforderung Leichte Bergwanderung, die aber etwas Kondition erfordert.
1. Tag: 4 ½ Std., 950 Hm Anstieg, 10 km.
2. Tag: 4 Std., 320 Hm Anstieg, 1200 Hm Abstieg, 14 km.
Variante: zusätzlich 600 Hm An- und Abstieg,
2 ½ Std. länger. Trittsicherheit erforderlich.

Ausrüstung Regen- und Kälteschutz (Haube, Handschuhe, Anorak), Sonnenschutz (Kopfbedeckung, Sonnencreme), Hüttenschlafsack, Taschenlampe, AV-Ausweis, Verpflegung und Getränke nur für 1. Tag (Rucksackgewicht gering halten!!).

Anmeldung bis 01.08.2017 bei Hans Heitzinger

Mödlinger Hütte

KLETTERN / KLETTERSTEIG

Aufbau Kletterkurs (Outdoor)
Sa 06.05.2017 und Sa 13.05.2017

Outdoor Kletterkurs mit folgenden Kursinhalten: Wiederholung Sicherungstechnik, Materialkunde, Vorstiegsklettern, Ablassen/Abseilen, Rettungstechnik. Ausrüstung kann geliehen werden, aber Kletterschuhe sollten mitgebracht werden (Bei Schlechtwetter erfolgt der Kurs in der Kletterhalle).

Ablauf 2-tägiger Kurs (1.Tag 06.05.2017, 2.Tag 13.05.2017) in einem Klettergarten im Raum Mödling/Umgebung, Treffpunkt an beiden Tagen um 08:30 beim Bahnhof Mödling, Ende: ca. 17:00.

Anforderung Absolvierter Anfängerkurs bzw. Grundkenntnisse im Klettern (Sicherungstechnik, Partner-Check, TopRope Klettern). Kinder und Jugendliche unter 14 Jahre müssen von einem Erwachsenen (der selbst sichern kann), begleitet werden.

Ausrüstung Sicherungsgerät, Bandschlingen, 2 Karabiner mit Verschlusssicherung, Klettergurt, Helm, Kletterschuhe, wetterfeste Bekleidung, Verpflegung, Trinken (Kletterausrüstung kann geliehen werden unter *http://www.alpenverein.at/moedling/Verleih/Preisliste.php*).

Kosten **€ 40,- Kursbeitrag für AV-Mitglieder**
(€ 70,- Kursbeitrag für Nichtmitglieder)
(nur bei Schlechtwetter: zusätzlich der Kletterhallen Eintritt).

Anmeldung bis 30.04.2017 bei Christian Malle oder Alfred Offenbacher (min. 4, max. 8 TN)

Vollmond Klettersteigtour
Mi 10.05.2017

An diesem Tag ist laut Kalender Vollmond. Wir wollen dies nutzen und zu später Stunde einen Klettersteig – voraussichtlich auf der Hohen Wand – besteigen.

Ablauf TP 19:15; Mödling
Genauer TP wird bei Anmeldung bekanntgegeben
Anfahrt und Zustieg bei Dämmerung
FINDET NUR BEI GUTEM WETTER STATT!!!

Anforderung Sehr gute Kenntnisse im Klettersteig Gehen (mindesten D); Sicheres Gehen mit Stirnlampe und bei Finsternis

Ausrüstung Vollständige Klettersteigausrüstung inkl. STIRNLAMPE und Reservegewand

Kosten sonstige Anfahrt und ggf. Nachbesprechung beim Wirten

Anmeldung bis 02.05.2017 bei Paul Humann (mind. 2, max. 6 TN)

Klettereinsteigerkurs
So 21.05.2017; 9:45 bis 18:00 Uhr

Seiltechnikkurs für Anfänger. Ziel dieses Kurses ist es, das Tope-Rope Sichern im Klettergarten zu erlernen. Teilnehmen können sowohl Erwachsene, Jugendliche, aber auch Erwachsene mit deren Kindern (ab 8 Jahren). Jugendliche ab 14 Jahre können ohne der Begleitung von Erwachsenen daran teilnehmen.

Nach diesem Kurstag sollen die erwachsenen und jugendlichen Teilnehmer so viel Wissen haben, dass sie wissen, worauf sie achten müssen, wenn sie den Kletterparnter (z.B. Kinder) am Felsen oder in der Halle sichern.

Ablauf Den Teilnehmern wird gezeigt:
- Seil einbinden
- Partnercheck
- Top-Rope einrichten
- Korrektes Sichern und Ablassen
- Seilhandling

Paarweise bzw. in Kleinstgruppen wird geübt.
Aber auch das Klettern soll nicht (ganz) zu kurz kommen.
Tipps zur Klettertechnik sind nicht im primären Fokus werden aber gestreift. Vorstiegsklettern ist nicht im Fokus dieses Kurstages.
TP wird bei Anmeldung bekanntgegeben.
Bei Schlechtwetter wird in die Halle ausgewichen und auf ca. 4 Stunden verkürzt.

Anforderung Erste Klettererfahrungen (z.B. in der Halle) sind vom Vorteil, aber nicht zwingend notwendig

Ausrüstung Vollständige Kletterausrüstung: Schuhe, Helm, Klettergurt und Sicherungsgerät (vorzugsweise GriGri)

Kosten **€ 25 Kursbeitrag für AV-Mitglieder (Jugendliche bis 19 J, Kinder mit AV € 12)**
€ 50 Kursbeitrag für Nichtmitglieder

Anmeldung bis 02.05.2017bei Paul Humann; (min. 6, max. 12 TN)

Foto: risk´n´fun KLETTERN/Rudi Wyhlidal:

Gretchensteig - Rax
Sa 10.06.2017

Aufstieg auf die Rax über den Gretchensteig

Ablauf Treffpunkt: 7:30 beim Parkplatz Preiner Gscheidt

Anforderung Trittsicherheit erforderlich. Ca. 3 Std. Aufstieg, 2 Std. Abstieg

Ausrüstung Feste Bergschuhe, Regenschutz, Proviant,..

Anmeldung bis 07.06.2017 bei Erich Schwinger (max. 6 TN)

Klettern Hohe Wand oder Schneeberg/Rax
Sa 24.06.2017

Mehrseillängentour entweder im Rax/Schneeberg-Gebiet oder Hohe Wand (wetterabhängig)

Ablauf Gibt es nicht einmal eine Wunschtour, die man immer schon gerne im Nachstieg gegangen wäre? Barbara und Paul werden versuchen, manche dieser Wünsche zu erfüllen.
In Zweier oder Dreierseilschaft wird geklettert
Ablauf: anmelden - Wunsch angeben - Wünsche sammeln - gemeinsam Routen nach Können und Wetter festlegen - Tour klettern
Die angepeilten Touren sollten irgendwo zwischen V+ und –VII/VII sein. (Das bestimmen die Teilnehmer mit).
Mindestalter 15 Jahre.

Anforderung Sicheres Klettern im Nachstieg und erste Erfahrungen in Mehrseillängen-Touren

Ausrüstung Vollständige Kletterausrüstung

Kosten Anfahrt und Essen gehen

Anmeldung bis 12.06.2017 bei Paul Humann (min. 2, max. 4 TN)

Haid-Steig (D) - Rax
Sa 23.09.2017

Vom Parkplatz folgen wir der Forststraße bis zum Wegweiser „Preiner Wand“ und danach den Wegweisern zum Haid-Steig. Der Abstieg erfolgt über den Preinerwandsteig (A/B).

Ablauf TP nach Vereinbarung um 9:00 Parkplatz beim Griesleitenhof (Prein an der Rax) oder um 8:45 am Bahnhof Payerbach/Reichenau

Anforderung Klettersteigerfahrung im Bereich D, Trittsicherheit, Schwindelfreiheit, 950hm Aufstieg, 6 Stunden Gehzeit

Ausrüstung Komplette Klettersteigausrüstung (evtl. Bandschlinge), Helm, Klettersteighandschuhe, feste Schuhe, evtl. Stöcke für den Abstieg, Regen- und Sonnenschutz, Jause, Getränke

Anmeldung bis 16.09.2017 bei Sara Worahnik (max. 5 TN)

Preinerwandsteig - Rax
So 24.09.2017

Aufstieg auf die Rax über den Preinerwandsteig

Ablauf Treffpunkt: 7:30 beim Parkplatz Griesleitn

Anforderung Trittsicherheit erforderlich. Ca. 5-6 h Gehzeit.

Ausrüstung Feste Bergschuhe, Regenschutz, Proviant

Anmeldung bis 20.09.2017 bei Erich Schwinger (max. 6 TN)

Teufelsbadstubensteig - Rax
Sa 07.10.2017

Der Zustieg erfolgt über die Schönbrunner Stiege (A) ins Große Höllental. Dann zuerst auf der Forststraße danach über einen Wanderweg bis zum Einstieg.
Der Abstieg erfolgt über den Wachthüttelkamm (A).

Ablauf TP nach Vereinbarung 09:00 Parkplatz Weichtalhaus (kurz nach Kaiserbrunn) oder um 08.30 am Bahnhof Payerbach/Reichenau

Anforderung Klettersteigerfahrung im Bereich B, Trittsicherheit, Schwindelfreiheit, 750hm Aufstieg, 4 Stunden Gehzeit

Ausrüstung Komplette Klettersteigausrüstung (evtl. Bandschlinge), Helm, Klettersteighandschuhe, feste Schuhe, evtl. Stöcke für den Abstieg, Regen- und Sonnenschutz, Jause, Getränke

Anmeldung bis 30.09.2017 bei Sara Worahnik (max. 5 TN)

Kletterwoche Sardinien (oder Spanien)
Ende September bis Anfang Oktober
(ca 1,5 bis 2 Wochen)

Wenn langsam die Badestrände leer sind, ist die richtige Zeit für Sardinien zum Klettern zu gehen. Dann ist es nicht mehr zu heiß, aber immer noch heiß genug, um gemütliches Baden im Meer und Klettern zu verbinden

Ablauf Interessensbekundung bis Ende Juni
Ggf. Kennenlernen der Teilnehmer im Sommer und Vereinbarung des Kletterziels
Anflug Sardinien + Mietauto oder ggf. Anfahrt mit Auto
Ferienwohnung/Appartment
Klettern 7 bis 10 Tage: Klettergarten und Mehrseillängen; dazwischen Baden und ...
Niveau: mind. 6a im Vorstieg
KEIN KURS! KEINE FÜHRUNGSTOUR! GEMEINSAMER URLAUB

Anforderung Niveau: mind. 6a im Vorstieg (sonst ist in manchen Gebieten die Klettertourenauswahl zu gering)

Ausrüstung Vollständige Kletterausrüstung

Kosten Flug, Mietauto, Apartment, Verpflegung (ca. 700 Euro)

Anmeldung 30.06.2017 bei Paul Humann

WASSERSPORT

Wildwasserpaddeln auf der Mur
Fr 19.05. – So 21.05.2017

Gemeinschaftliches Anpaddeln auf der Mur und auf umliegenden Bächen wie dem Zederhausbach. Für die Befahrung der Mur sind je nach Wasserstand die Abschnitte beginnend von der Ortschaft Muhr bzw. die Standardstrecke beginnend bei Tamsweg vorgesehen. Diese Bäche bieten Wildwasser im 2. und 3. Schwierigkeitsgrad.
Eine Teilnahme nur an einzelnen Tagen ist problemlos möglich.
Eine gemeinsame Veranstaltung mit der ÖAV Sektion Liesing-Perchtoldsdorf.

Ablauf TP 09:00 Campingplatz "Waldcamping Tamsweg"

Anforderung Diese Veranstaltung ist nicht für AnfängerInnen geeignet. WW3 muss sicher gefahren werden können

Ausrüstung vollständige Paddelausrüstung zur Veranstaltung mitbringen (kein Ausleihen vor Ort möglich; Ausrüstung kann z.B. in Wien beim Arwex ausgeliehen werden)

Kosten Reise und Quartier sind individuell zu organisieren und bezahlen.

Anmeldung bis 12.05.2017 bei Martin Kaltenbrunner

Paddelkurs für Anfänger und leicht Fortgeschrittene
Do 15.06. – Sa 17.06.2017

Im Rahmen dieses Wildwasser-Kajak Kurses wollen wir gemeinsam die ersten Paddelschläge unternehmen. Die Steyr bietet dafür geeignetes Wildwasser und einen landschaftlich schönen Rahmen. Der ausgedehnte Klauser See eignet sich bestens für die Grundschulung am stehenden Wasser und die untere Steyr bietet schönes leichtes Wildwasser für die ersten Ausfahrten am Fluss.
Nächtigungsmöglichkeiten: Campieren, Bettenlager vor Ort; sonstige Quartiere sind selbst zu organisieren.
Im Anschluss an den Kurs kann am So 18.06.2017 die Tour an der Teichl angehängt werden.

Ablauf TP Do 09:00 Uhr Steyrbrücke (Details nach Anmeldung).

Anforderung Die Veranstaltung richtet sich an alle, die sich für das Paddeln mit dem Kajak interessieren und noch keine oder nur geringe Erfahrung damit haben. Alle TeilnehmerInnen müssen gesund sein und **müssen gut schwimmen können.**

Ausrüstung Kajakausrüstung (Kajak, Spritzdecke, Auftriebskörper, Paddel, Schwimmweste, Helm, Neopren, Schuhe, Jacke), Handtuch, Reservekleidung; Kajakausrüstung kann nach Reservierung vor Ort ausgeliehen werden (ca. 25 €/Tag)

Kosten **€ 90,- Kursbeitrag für AV-Mitglieder**
€ 120,- Kursbeitrag für Nichtmitglieder
Sonstige Kosten: Quartier, Leihmaterial, Verpflegung, Anreise

Anmeldung bis 01.06.2017 bei Matthias Merz (begrenzte Teilnehmerzahl)

Paddeln auf der Teichl
So 18.06.2017

Die Teichl ist ein mäßig schwerer Fluss, der sich durch eine einsame Konglomeratschlucht gräbt.
Sollte der Wasserstand der Teichl nicht passen, wir die Tour auf die Steyr verlegt.

Ablauf TP Do 09:00 Uhr Steyrbrücke (Details nach Anmeldung).

Anforderung Die Veranstaltung richtet sich an alle, die einen Anfängerkurs besucht haben. Diese Veranstaltung ist nicht für AnfängerInnen geeignet. WW3 muss gefahren werden können.

Ausrüstung Kajakausrüstung (Kajak, Spritzdecke, Auftriebskörper, Paddel, Schwimmweste, Helm, Neopren, Schuhe, Jacke), Handtuch, Reservekleidung; Kajakausrüstung kann nach Reservierung vor Ort ausgeliehen werden (ca. 25 €/Tag)

Kosten Leihmaterial, Verpflegung, Anreise

Anmeldung bis 11.06.2017 bei Matthias Merz

Kanutour
Fr 07.07. – So 09.07.2017

3-tägige Kanutour. Das Ziel wird kurzfristig in Abhängigkeit vom Wasserstand festgelegt. Z.B. Raab

Ablauf Freitag Vormittag Treffpunkt und Hinfahrt. Sonntag Abend Rückfahrt nach Mödling; Treffpunkt nach Vereinbarung

Anforderung Für das Paddeln sind keine Paddelkenntnisse notwendig, aber von Vorteil. Die gesamte Strecke ist Zahmwasser (ZWA-ZWC). Gute Gesundheit, Schwimmer!

Ausrüstung Boot und Bootsausrüstung kann je nach Fluss vor Ort oder in Wien ausgeliehen werden. Reservebekleidung, Taschenlampe, Badesachen, Zelt, Campingausrüstung

Kosten Ca. € 50,- für Bootsverleih zuzüglich Übernachtungskosten

Anmeldung bis 22.06.2017 bei Martin Kaltenbrunner (3, 5 oder 7 TN, da wir mit 2-Mannbooten fahren.)

Wildwasserwochenende in Wildalpen
Sa 30.09. – So 01.10.2017

Gemeinschaftliches Abpaddeln gemeinsam mit dem Alpenverein Liesing-Perchtoldsdorf auf den ganzjährig befahrbaren Abschnitten der Salza, die auch zu dieser Jahreszeit noch lohnendes Wildwasser bieten. Die entsprechenden Flussabschnitte bieten Wildwasser im 2. und 3. Schwierigkeitsgrad (bei Niederwasser nur wenige Stellen 3) in landschaftlich besonders reizvollem Rahmen. Bei Interesse und passenden Wasserständen sind auch Fahrten auf den Nebenbächen wie Lassing oder Hinterwildalpenbach möglich.

Ablauf TP 10:00 Uhr am Gemeinde-Campingplatz in Wildalpen. Alle erforderlichen Tätigkeiten wie Leihmaterial ausborgen bereits vor 10 Uhr erledigen. Eine Teilnahme an nur einem der beiden Tage ist ebenfalls möglich. Fahrgemeinschaften ab Raum Mödling möglich. Ende So ca. 18:00

Anforderung Fahrkönnen für WWII wird vorausgesetzt. Wer einen Kajakkurs vom Alpenverein Mödling in den letzten Jahren besucht hat erfüllt die Voraussetzung.

Ausrüstung Kajakausrüstung (Kajak, Spritzdecke, Auftriebskörper, Paddel, Schwimmweste, Helm, Neopren, Schuhe, Jacke), Handtuch, Reservekleidung. Kann vor Ort ausgeliehen werden (ca. 28 € pro Tag)

Kosten Ausrüstung, Reise und Quartier sind individuell zu organisieren und bezahlen.

Anmeldung bis 23.09.2017 bei Martin Kaltenbrunner

RADSPORT

Radtour Burgenland Lange Lacke
Do 25.05.2017

Radtour im Burgenland durch den Nationalpark Neusiedlersee Seewinkel. Die Route führt meistens auf asphaltierten oder geschotterten Nebenstraßen oder Radwegen.

Ablauf TP 8:00 Wien Hauptbahnhof
RK ca. 20:45 Uhr Wien Hauptbahnhof

Anforderung Die Strecke ist großteils flach. Kleinere Höhenunterschiede müssen trotzdem überwunden werden. Tagesetappe ca. 70 km; Mindestalter 14 Jahre

Ausrüstung Der StVo entsprechendes Rad, Fahrradhelm, Ersatzschlauch. Licht, Trinken, Proviant, Fernglas um die Vögel an der langen Lacke zu beobachten.

Kosten Fahrkarte ÖBB

Anmeldung bis 15.05.2017 bei Sabine Hanzal

Rennradtour Österreich
Sa 22.07 – Di 25.07.2017

Wir wollen mit dem Rennrad einige asphaltierte Alpenpässe in Ostösterreich fahren. Stark befahrene Straßen können nicht immer vermieden werden. Das genaue Ziel wird je nach Wetterlage und Teilnehmerkondition kurzfristig festgelegt

Ablauf	Abfahrt Sa. Früh Rückkehr nach Wien Dienstag Abend
Anforderung	Wir fahren ca. 2000 Höhenmeter pro Tag.
Ausrüstung	Der StVo entsprechendes Rennrad, Fahrrad-helm, Ersatzschlauch. Licht
Kosten	Bahn- und Übernachtungskosten
Anmeldung	bis 23.05.2017 bei Martin Kaltenbrunner (min. 2, max. 5 TN)

MAMMUTSTORE
SHOPPING CITY SÜD

Mitglieder der Sektion Mödling bekommen mit ihrem Ausweis 10% Rabatt

ROCKTOPIA
ROCKS IN A BOX

Ermäßigungen für Mitglieder der Sektion Mödling auf Tageseintritte, 12er Blöcke, 4-Monatskarten und Jahreskarten

Aktivitätenkalender Sektion Mödling - März bis September 2017

Datum	Veranstaltung	Was	Wer
	TERMINE MÖDLING:		
Montags 20.00-22.00	Konditionstraining im Turnsaal VS Hyrtlplatz	Sonstiges	Herta Friedel, Elmar Blaschek
29.03.2017 17:30 h	Ausblick 2017 - Rückblick 2016	Senioren	Hans Heitzinger
23.04.2017 16:00 h	Fit ins Frühjahr	Gymnastik	Sabine Hanzal
06.05.2017 10:00-16:00 h	Kletterturm	Mödlinger Gesundheitstag	Christian Malle
08.05.2017 19:00 h	„Auf Berge mit Geschichte“	Vortrag beim AV Mödling	Gerhard Stadler
	MÖDLINGER HÜTTE:		
13.05.2017	Eröffnung der Sommersaison	Geselliges Beisammensein	Alfred Stieg
17.06.2017, 10:00Uhr	103 Jahre Mödlinger Hütte mit dem neuen Pächter	Feier	Alfred Stieg
02.09.2017, 11:00Uhr	17. Gaishorner „Gesäuse Perle X-treme Bergduathlon 2017“	Wettbewerb	
10.09.2017, 10:30Uhr	Bergmesse der Bergrettungsstelle Trieben	Messe	Bergrettung Trieben
29.10.2017	„Noagaltrinken“ = Abschlussfeier der Saison	Feier	
31.10.2017	Ende der Sommersaison 2017		
	TOURENPROGRAMM:		
15.03.2017	Jochgrabenberg und Wienflussquelle	Wandern Senioren	Emmerich Pichler
26.03.2017 (alt. 08.04.2017)	Marillenblüte in der Wachau	Eichhörnchenpfade	Gerlinde Koll
05.04.2017	Gipfelwanderung Naturpark Föhrenberge	Wandern Senioren	Hans Heitzinger
08.04.2017	Sooßer und Hoher Lindkogel	Wandern	Renate Eckart
12.04.2017	St. Veiter Staff	Wandern Senioren	Emmerich Pichler
23.04.2017	Radtour in der Lobau	Eichhörnchenpfade	Stefan Koll
22.-23.04.2017	2-Tages Tour durch die Eisenwurzen	Wandern	Barbara Funk
23.04.2017	Burg Grimmenstein	Frischlinge auf Tour	Anita Heinzinger
03.05.2017	Leithagebirge – von Hornstein nach Eisenstadt	Wandern Senioren	Emmerich Pichler
06.05.2017	Sonnleitstein - Rax	Wandern	Erich Schwinger
06.05.2017	Aufbau Kletterkurs Outdoor 2-tägig (13.05.)	Klettern	Ch. Malle, A. Offenbacher
10.05.2017	Vollmond Klettersteigtour	Klettersteig	Paul Humann
13.05.2017	Den Bibern auf der Spur	Eichhörnchenpfade	Gerlinde Koll
13.05.2017	Gahns – Saurüssel und Waldburgangerhütte	Wandern	Hans Heitzinger
13.05.2017	Kuhschneeberg	Wandern	Richard Schwarz
13.05.2017	Aufbau Kletterkurs Outdoor 2-tägig (06.05.)	Klettern	Ch. Malle, A. Offenbacher
19.-21.05.2017	Paddeln auf der Mur	Paddeln	Martin Kaltenbrunner
21.05.2017	Klettereinsteigerkurs	Klettern	Barbara und Paul Humann
21.05.2017	Fischbacher Alpen Überschreitung – Etappe 1	Wandern	Barbara Funk
24.05.2017	Von Kaumberg nach Hainfeld	Wandern Senioren	Emmerich Pichler
25.05.2017	Radtour Burgenland Lange Lacke	Radfahren	Sabine Hanzal
03.-05.06.2017	Auf den Spuren der Schluchtenhexe	Eichhörnchenpfade	Gerlinde Koll
07.06.2017	Hinteralm und Muckenkogel	Wandern	Hans Heitzinger
10.06.2017	Gretchensteig - Rax	Klettersteig	Erich Schwinger
10.-11.06.2017	Hüttentour auf den Dürrenstein	Wandern	Barbara Strassnig
14.06.2017	Kulmriegel	Wandern Senioren	Emmerich Pichler
15.-17.06.2017	Paddelkurs für Anfänger und leicht Fortge-schrittene	Paddeln	Matthias Merz

18.06.2017	Paddeln auf der Teichl	Paddeln	Matthias Merz
24.06.2017	Klettern Hohe Wand oder Schneeberg/Rax	Klettern	Paul Humann
25.06.2017	Theresienwarte über den Badener Kurpark	Frischlinge auf Tour	Anita Heinzinger
25.06.2017	Um den Sulzberg	Eichhörnchenpfade	Alexandra Merz
28.-29.06.2017	Hohe Veitsch	Wandern Senioren	Hans Heitzinger
01.07.2017	Hochstadl	Wandern	Richard Schwarz
07.-09.07.2017	Kanutour	Paddeln	Martin Kaltenbrunner
14.-16.07.2017	Ottensteiner Stausee	Eichhörnchenpfade	Alexandra Merz
22.-25.07.2017	Rennradtour Österreich	Radfahren	Martin Kaltenbrunner
01.-04.08.2017	Stubaier Höhenweg - Etappe 3	Wandern	Sara Worahnik
05.08.2017	„KRAXL“ Abenteuer in den Bäumen	Eichhörnchenpfade	Stefan Koll
13.08.2017	Einödhöhlen	Frischlinge auf Tour	Anita Heinzinger
26.08.2017	Tiroler Kogel	Wandern	Richard Schwarz
28.-31.08.2017	Tuxer Kamm der Zillertaler Alpen	Wandern Senioren	Hans Heitzinger
16.-17.09.2017	Schneealpe	Eichhörnchenpfade	Alexandra Merz
17.09.2017	Einsam auf die Nordseite der Schneealpe	Wandern	Barbara Strassnig
20.-21.09.2017	Mödlinger Hütte	Wandern Senioren	Hans Heitzinger
23.09.2017	Haid-Steig (D) - Rax	Klettersteig	Sara Worahnik
24.09.2017	Preinerwandsteig - Rax	Klettersteig	Erich Schwinger
30.09.-01.10.2017	Wildwasserwochenende in Wildalpen	Paddeln	Martin Kaltenbrunner
07.10.2017	Teufelsbadstubensteig - Rax	Klettersteig	Sara Worahnik
Ende Sept/Anfang Okt 2017	Kletterwoche in Sardinien (oder Spanien)	Klettern	Paul Humann

alpenverein
mödling

Österreichische Post AG/Sponsoring.Post
Verlagspostamt 2340 Mödling
Rundschreiben Nr. 01/2017
GZ02Z030058

Unzustellbare Hefte bitte zurück an den Absender:
Alpenverein Mödling, Brühler Straße 5, 2340 Mödling

Impressum:
Zeitschrift des Vereins der Sektion Mödling
Offenlegung gemäß §25 MedienG:
Herausgeber und Medieninhaber
Österreichischer Alpenverein Sektion Mödling
Matthias Merz (1. Vorsitzender)
Brühler Straße 5, 2340 Mödling
Ausrichtung des Blattes:
Mitteilungen über die Aktivitäten des Vereins
Redaktion, Grafik Elisabeth Bachner, Alexandra Merz
elisabeth.bachner@alpenverein-moedling.at
Redaktionsschluss für Ausgabe 02/2017: 15.08.2017
Druck: druck.at, 2544 Leobersdorf
Auflage: 1700 Stück, DVR 5631960, ZVR-Zahl: 354945112

Österreichischer Alpenverein – Sektion Mödling
Brühler Straße 5, 2340 Mödling
Öffnungszeiten Di und Do 17:00 – 19:00 Uhr
Telefon und Fax 02236-47249
Email: info@alpenverein-moedling.at
Internet: http://alpenvererein-moedling.at
Sektion • Volksbank IBAN: AT444300033144650000
BA-CA IBAN AT441200000630046100
Hütte • Volksbank IBAN: AT174300033144650001

Mödlinger Hütte
Telefon +43 (0)720 516762
E-Mail info@moedlingerhuette.at
Internet http://www.moedlingerhuette.at