Hut en omgeving

Vanaf het terras heeft u een heerlijk uitzichtspunt, die het dal van Lienz in vogelperspectief toont. De zuidelijke 'Sextener-', de machtige 'Spitkofel-' en het 'Lazersgebergte' zijn in de vuurrode avondzon zeer indrukwekkend.

Met onze webcam geven wij u de mogelijkheid om een indruk te krijgen van onze schitterende natuur.

Webcam URL : www.alpenverein.at/lienz/webcam

Overnachten in de Hochsteinhut

Dat betekent volop rust en ontspanning, zonder stress en ver weg van alle drukte en mensenmassa's. Gun uzelf dit jaar een bijzondere wintersport beleving en boek eens een verblijf in de Hochsteinhut. Hier kunt u van de ongerepte natuur genieten of gewoon eens helemaal tot rust komen na een sportief dagje wandelen of een leuke skitour.

We adviseren u, om teleurstelling te voorkomen, uw komst van te voren even aan te melden. Er wordt dan een slaapplaats voor u gereserveerd.



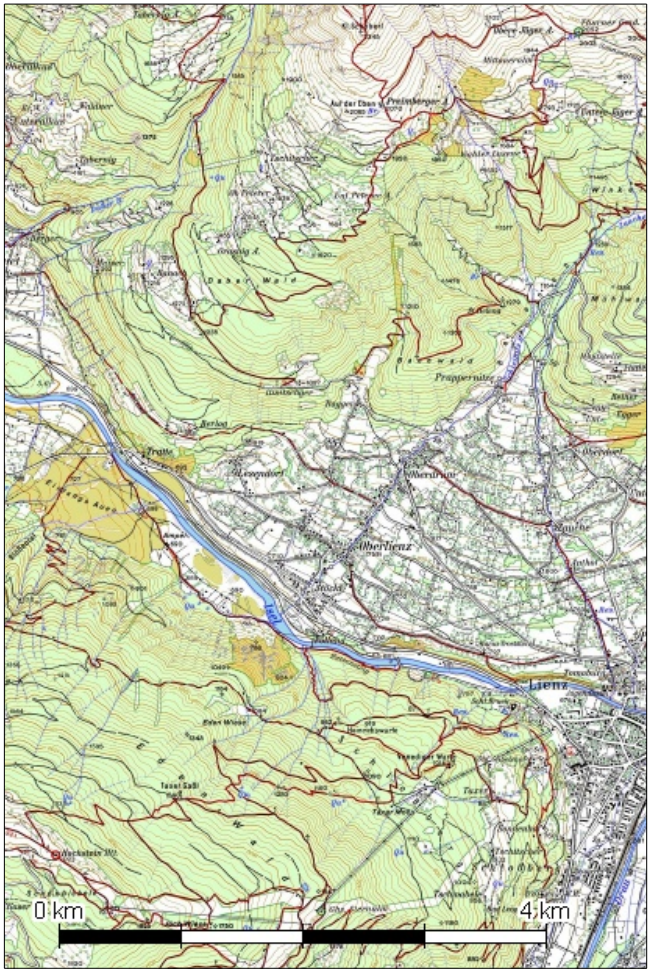

Gedeelte van de Alpenvereinskaart Nr. 41 Schobergruppe. Ter beschikking gesteld, met toestemming, door de Oostenrijkse Alpenvereniging en de Duitse Alpenvereniging.

Hochsteinhütte

Alpenverein Lienz

Pächter : Grausgruber – Kahlbacher GesBR.
Schlossberg 20
9900 Lienz, Osttirol

Telefoon : +43 (0)6766172061
E-mail : zugast@hochsteinhuette.at
Internet : www.hochsteinhuette.at

© 2015 Alpenverein Lienz

HOCHSTEINHÜTTE

'am Schönbichele' op 2023 m

Een geliefde Skitoertocht naar de huisberg van Lienz

alpenverein
lienz

Skitoertocht naar de Hochsteinhut

In het Hochstein gebied kunt u niet alleen heerlijke skiën, maar ook een tweetal uitdagende skitoertochten maken naar de Hochsteinhut.

Startpunt voor deze beide skitoertochten is, aan de westelijke rand van de stad, het dal station van de Hochsteinlift.

Naar de Hochsteinhut langs de piste

Het meest eenvoudig om naar de hochsteinhut te gaan is langs de piste. Dit wordt dagelijks door meerdere inwoners van Lienz gedaan.

We beginnen gelijk lekker stijl, maar dat verandert na de eerste stijging, dan begint het genieten. We nemen voor het eerste deel van onze toer piste nummer 3 (Reiterfeichtenabfahrt). We komen hierbij langs Gasthof Gribelehof en vervolgen onze weg naar de Sternalm op 1500m hoogte. (einde van de tweede lift).

Voor het laatste deel van onze skitoertocht heeft u de keuze uit twee pisten, de Kammabfahrt (piste 1) of de Gamsabfahrt (piste 2). Beide komen uit aan het einde van de derde lift in het skigebied Hochstein.

Aan het einde van de derde lift (sleeplift) verlaat u de piste en gaat verder over het wandelpad naar de Hochsteinhut. Vaak is ook dit deel van de weg geprepareerd voor skiërs en is het dus niet moeilijk om hier uw weg te vinden. De laatst 15 minuten krijgen we de hut al in het zicht, en zin in een heerlijke warme maaltijd in de hut of bij mooi weer zelfs op het zonnige terras.

Naar de Hochsteinhut door het bos

We starten weer bij het dal station van de Hochsteinlift. En kiezen er ook nu voor om op piste 3 te beginnen. Na een korte periode passeren we Gasthof Gribelehof en buigen hierna af naar piste 4 (Familienabfahrt) in de richting van de Moosalm.

Bij de Moosalm vinden we de oefenweide voor kinderen met de sleeplift 'Taxermoos'. Bij de laatste drager van deze sleeplift begint het bospad de 'Russenweg'. Door het dichtebos volgen we dit pad tot aan de Hochsteinhut. Dit wordt op diverse plaatsen aangegeven met de bekende gele wegwijzers.

TIP **Informeer altijd of de skitoertocht via de Russenweg mogelijk is !**

U mag er van uitgaan dat wanneer deze toer mogelijk is, u niet de eerste zult zijn. U kunt dan het spoor in de sneeuw makkelijk volgen.



Toergegevens

Start punt	:	668m
Hoogste punt	:	2023m
Tijdsduur	:	3½ – 4 uur (dal naar Hochsteinhut)

Wandelen naar de Hochsteinhut

Vanuit Bannberg (1128m) kunt u over de weg naar de Hochsteinhut wandelen. Deze weg wordt in de winter gedeeltelijk geruimd en is voor autoverkeer, vanaf de plaats waar u in de zomer tol moet betalen, voor verkeer gesloten. U kunt, indien mogelijk, tot het tolhuisje met de auto rijden. Hier is beperkt parkeerruimte beschikbaar.

TIP **Neem een slee mee, over de besneeuwde weg kun je heerlijk rodelen.**

Alpenverein Lienz

Kantoor	:	Franz von Defregger Straße 11, 9900 Lienz, Osttirol
Openingstijden	:	Vrijdag van 15 - 18 uur
Telefoon	:	+43 (0)4852 72105
Internet	:	www.alpenverein.at/lienz
E-mail	:	alpenverein.lienz@aon.at

Tourismusverband Osttirol

Telefoon	:	+43 (0)50 212212
Internet	:	www.osttirol.com
E-mail	:	lienz@osttirol.com