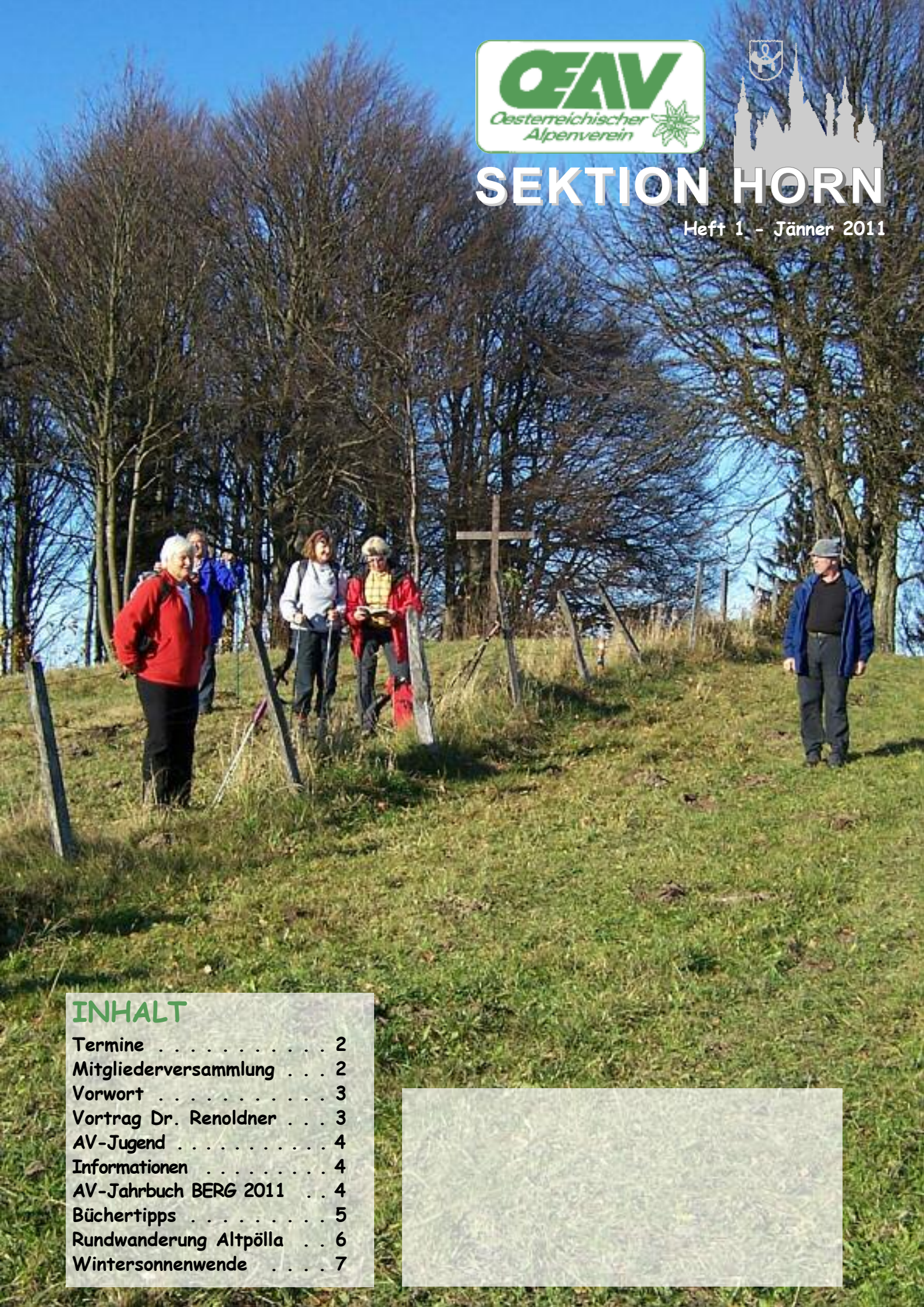




SEKTION HORN

Heft 1 - Jänner 2011



INHALT

Termine	2
Mitgliederversammlung	2
Vorwort	3
Vortrag Dr. Renoldner	3
AV-Jugend	4
Informationen	4
AV-Jahrbuch BERG 2011	4
Büchertipps	5
Rundwanderung Altpölla	6
Wintersonnenwende	7



+++TERMINE+++TERMINE+++TERMINE+++TERMINE+++TERMINE+++

Sonntag, 16. 1. - Wanderung

Horn – Frauenhofen – St. Bernhard – Mödring – Horn, Gehz: 3 ½ Std., Treffp: 9 Uhr Hallenbad, Leitung: Gerold Sprung

Sonntag, 30. 1. - Wanderung

Rosenburg – Gars – Rosenberg
Fahrt mit Pkw, Gehzeit 4 Std., Treffpunkt: 8 Uhr 30 Hallenbad, Leitung: Gerold Sprung, Anmeldung bis Do. 27. 1. nur unter 0688/ 82 14 765

Sonntag, 6. 2. - Wanderung

Gars – Tautendorf – Gars
Fahrt mit Pkw, Gehzeit 3 ½ Std., Treffpunkt: 9 Uhr Hallenbad, Leitung: Gerold Sprung Anmeldung bis 3. 2.

Sonntag, 13. 2. - Wanderung

Zöbing – Gars, Fahrt mit ÖBB, Gehzeit: 4 – 4 ½ Std. Treffpunkt: Bahnhof Horn, Ltg: Gerold Sprung, Uhrzeit bei Anmeldung: bis 12.2.

Sonntag, 20. 2. - Rundweg Nr. 3

Gehzeit 4 Std., Treffpunkt: 9 Uhr Hallenbad, Leitung: Gerold Sprung

Freitag, 25. 2. - Vortrag

„FASZINATION RADFAHREN“ aus ökonomischer und medizinischer Sicht von Dr. Klaus Renoldner, Dauer ca. 1 Std. mit anschließender Diskussion
Beginn: 19 Uhr Hotel Blie, freie Spenden

Sonntag, 27. 2. - Wanderung

Horn – Rodingersdorf – Horn
Gehzeit 3 ½ Std., Treffpunkt: 9 Uhr Hallenbad, Leitung: Gerold Sprung

Sonntag, 6.3. - Wanderung

Sigmundsherberg – Stockern – Eggenburg, Fahrt mit Pkw, Gehzeit 4 Std., Treffpunkt: 9 Uhr Hallenbad, Leitung: Gerold Sprung

Samstag, 26.3. - Mitgliederversammlung

Beginn: 17.00 Uhr Gasthof Blie mit Filmbeiträgen von Edi Bräunl

Der Vereinsvorstand lädt Sie herzlich ein.

MITGLIEDERVERSAMMLUNG 2011

**Samstag, 26. März 2011 - Beginn: 17.00 Uhr
Hotel Blie, großer Saal**

Tagesordnung:

- 1.) Begrüßung
- 2.) Bericht des 1. Vorsitzenden
- 3.) Kassabericht
- 4.) Bericht der Kassaprüfer und Entlastung des Kassiers
- 5.) Neuwahlen
- 6.) Ehrung langjähriger Mitglieder
- 7.) Allfälliges

Wahlvorschläge sind bis spätestens 11. März 2011 bei der Sektion einzubringen.

Anschließend an die Versammlung zeigen wir einige Filme von

Edi Bräunl



Liebe Mitglieder!

Ein erfolgreiches Berg- und Wanderjahr ist zu Ende, ein neues liegt vor uns. Hoffentlich konnten Sie viele schöne Erinnerungen ins neue Jahr mitnehmen.

Nach längerer Anlaufzeit ist es uns

gelingen, einen Kletterfelsen, nach einem Projekt unseres Mitgliedes Franz Langthaler, in Stadtnähe (Taf-fatal) zu verwirklichen. Im März 2010 erhielten wir die Zustimmung des Grundeigentümers und des Jagdpächters für die Errichtung eines Klettergartens. Nach umfangreichen Arbeiten – ausschneiden, Felsreinigung und Routen setzen – steht dieser Felsen nun den Kletterern zur Verfügung.

Im November haben Sie die Mitgliedskarte für 2011 bekommen. Meine Bitte, zahlen Sie den Mitgliedsbeitrag zeitgerecht ein. So bleibt Ihr Versicherungsschutz aufrecht und Sie ersparen uns unnötige Mahnkosten. Wenn sich Ihre Adresse geändert hat, geben Sie uns dies bitte umgehend bekannt. E-mail: horn@sektion.alpenverein.at oder Tel. 02982 /37902 Handy: 0688/ 82 14 765

Dieser Aussendung liegt das Wander- und Bergtourenprogramm für 2011 bei. Unsere Tourenleiter hoffen, dass das Angebot Ihren Wünschen

entspricht und die Teilnahme entsprechend groß wird. Die verschiedene Farbgestaltung soll es Ihnen erleichtern, Ihre Auswahl zu treffen. An dieser Stelle ein Dankeschön an unseren Schriftführer, Michael Schwayda für die mühevollen Arbeit. Unser Beitrag im Rahmen der Aktion „Ferien in Horn“ waren fünf Veranstaltungen: 2x Klettern, 2 naturkundliche Wanderungen, sowie eine Hüttenübernachtung, die alle sehr gut besucht waren.

Ein Dank an alle Tourenleiter, Mitarbeiter, Betreuer an der Boulderwand für ihre unentgeltliche Vereinsarbeit. Es sind viele Stunden ihrer Freizeit, die sie im Dienste unserer Sektion zur Verfügung stellen.

Für das Neue Jahr wünsche ich Ihnen ein schönes und erfolgreiches Bergjahr 2011 mit vielen gemeinsamen Erlebnissen.

Auf ein Wiedersehen freut sich

Gerold Sprung



FASZINATION RADFAHREN

aus ökonomischer und aus medizinischer Sicht

Vortrag von


Hr. Dr. Klaus Renoldner

Freitag, 25. Februar 2011 - Beginn: 19 Uhr

Dauer ca. 1 Std. mit anschließender Diskussion

Hotel Blie

Eintritt: freie Spenden



Alpenvereinsjahrbuch

BERG 2011

mit Kartenbeilage "Verwall"
(1:50.000)

Preis für Mitgliederausgabe bei Abholung in der Geschäftsstelle: **EURO 15,80**

oder Zustellung zuzüglich Versandkosten Euro 4,60. Bestellung Tel: 02983/2963 (abends Fam. Schwayda) oder e-mail: horn@sektion.alpenverein.at

Redaktion: Walter Theil
Umfang: 320 Seiten
Format: 21 x 26 cm
Illustration: rund 350 Farb- und SW-Fotos
Umschlag: farbiger fester Pappeinband mit Feinleinenstruktur

Verarbeitung: gebunden, Fadenheftung
Das Alpenvereinsjahrbuch ist das unverzichtbare Standardwerk für jeden Bergfreund: Keine andere Publikation bietet diese Vielfalt alpiner Themen und versammelt soviel bergsteigerische Prominenz und Kompetenz zu diesem Preis – und das in höchster Qualität, Jahr für Jahr!

NEU !!

ALPENVEREINSJUGEND



BOULDERWAND

Training: Montag+Donnerstag
für Anfänger und Kinder von 4 bis 10 Jahre
von 17.30-18.30 Uhr
und für Fortgeschrittene und Jugendliche
von 18.30 - 20 Uhr

Infos:

Barbara Schneider (0664/3637660)

✉ b.schneider1@gmx.at

Niklas Kainrath (0664/1360945)

✉ niklas.kainrath@gmx.net

Siegfried Gruber (0664/86139729)

✉ sigi_gruber@gmx.at

Wir gratulieren:

zum 50er:

Eva Wiesinger, Buchberg (18.01.)

zum 65er:

Kurt Binder, Horn (25.02.)

Walter Palmetzhofer, Horn (03.04.)

Wirkl. Hofrat Dr. Gerd Oppitz, Perchtoldsdorf
(09.04.)

zum 70er:

Anneliese Bock, Weitersfeld (04.03.)

Christine Aufegger, Horn (20.04.)

**Der Vereinsvorstand wünscht
alles Gute zum Geburtstag und
vor allem Gesundheit - mögen
Ihre Wünsche in Erfüllung
gehen!**

Impressum:

Herausgeber:

**Oesterreichischer Alpenverein
Sektion Horn**

Sandgrube 3, 3580 Horn Telefon+Fax:
02982-37902

e-mail: horn@sektion.alpenverein.at

internet: www.alpenverein.at/horn

ZVR-Nr.: 274947685

Druck: Print-Shop Berger, 3580 Horn,
internet: www.berger.at

Geschäftsstunden:

Materialausgabe bei Fam.
Sprung. Bitte mind. 3 Tage vorher
Materialwunsch telefonisch unter
02982/ 37902 anmelden.

**BERGVERLAG
RUDOLF ROTHER GMBH**

**Keltenring 17
82041 Oberhaching**



**Tel. 0049/89/60 86 69-0
FAX 0049/89/60 86 69-69**

**e-mail: bergverlag@rother.de
internet: <http://www.rother.de>**

Dieter Elsner/Jochen Haase

ALPINE SPORTKLETTERROUTEN VI - VIII



Rätikon bis Hochkönig, Rother Selection

1. Auflage 1996
168 Seiten mit 34 Farb und
56 SW-Abbildungen, 12 Über-
sichtskarten und 52 Topos
Format 16,3 x 23 cm, karto-
niert mit Klappe
ISBN 978-3-7633-3013-3

Preis: € 23,60

Ganz besondere Leckerbissen für die Kenner und Könner unter den Kletterern präsentiert dieser neueste Band aus der Reihe Rother Selection: alpine Sportkletterrouten zwischen dem VI. und VIII. Schwierigkeitsgrad. Nur hervorragend abgesicherte Kletterrouten mit mindestens fünf Seillängen fanden in diesen Führer Aufnahme, darunter sanierte Klassiker aus dem Wetterstein und den Ammergauer oder Tannheimer Bergen, vorbildliche Bohrhakenrouten an den Kirchlispitzen im Rätikon, einsame Kleinode an Freispitze und Roter Wand im Lechquellengebirge und in den Lechtaler Alpen, aber auch Meilensteine der Sportklettergeschichte im Kaisergebirge und einsame, moderne Raritäten im Chiemgau, am Untersberg und im Hochkönig-Massiv. Die Auswahl erfolgte dabei nicht nach dem Kriterium der Schönheit oder Logik der Linienführung, sondern nach der Menge der genußreichen Klettermeter.


Dieter Elsner und Jochen Haase, beide exzellente Kletterer und Bergsteiger mit Expeditionserfahrung, sind alle vorgestellten Routen in den letzten beiden Jahren geklettert und liefern so in übersichtlichen und ganzseitigen Topos brandaktuelle Informationen über Absicherung und Zustand der Routen. Zusätzlich wurde jedem Tourenvorschlag ein kleines Wandbild mit eingetragenem Routenverlauf beigegeben. Den Anforderungen eines modernen Kletterführers Rechnung tragend, wurde auf ausführliche Wortbeschreibungen des Routenverlaufs verzichtet. Vielmehr folgen einer launigen Einführung zu Berg, Wand und Tour alle wichtigen Angaben zu Erstbegeher, Schwierigkeit, Wandhöhe, Absicherung, Kletterzeit, Zugang, Einstieg, Routenverlauf und Abstiegsweg im Telegammstil. Farbige Kartenausschnitte zu jedem Gebiet erleichtern sowohl die häusliche Planung als auch die Anfahrt zu Ausgangs- und Stützpunkten.

Ein unbedingtes Muß also für alle jene Kletterer, die ihre Lehrjahre bereits hinter sich haben und dem hohen Klettergenuß ohne Rücksicht auf Berühmtheit und Namen einer Route fröhnen.

Alexander Huber/Heinz Zak

YOSEMITE

edition BERGE



2. Auflage 2007

176 Seiten mit 180 Abbildungen
Format 24 x 31 cm, gebunden
mit Schutzumschlag

ISBN 978-3-7633-7511-0

Preis: € 41,10

Das Yosemite Valley ist eines der spektakulärsten Klettergebiete der Welt. Donnernde Wasserfälle und riesige Granitdome beherrschen das Tal. Doch nichts trägt so sehr zum majestätischen Erscheinungsbild bei wie der 1000 Meter hohe weiße Granitmonolith am Eingang des Valley: der El Capitan. Um seine Wände zu bezwingen, musste ein neuer Kletterstil – das Big-Wall-Klettern – geboren werden. Die Erstbegehung der »Nose« durch Warren Harding im Jahr 1958 machte das Yosemite-Klettern weltberühmt. Und bis heute haben die Riesenwände des Yosemite nichts von ihrer magischen Anziehungskraft eingebüßt. Alljährlich pilgern Kletterer aus aller Welt ins Valley, um einen Big Wall zu machen oder um sich an »Midnight Lightning«, dem bekanntesten Boulder der Welt, zu versuchen und im legendären Camp 4 etwas vom Flair vergangener Tage zu spüren.

Alexander Huber dokumentiert in diesem Buch über 100 Jahre Klettergeschichte – von den Kletterpionieren bis zu den Speed- und Freikletterern. In eigenen Textbeiträgen berichten die Kletterlegenden Warren Harding, Royal Robbins und Jim Bridwell sowie Mark Chapman, Jerry Moffatt, John Long, Peter Croft, Lynn Hill, Thomas Huber, Dean Potter, Tommy Caldwell und Yuji Hirayama von spektakulären Erstbegehungen und Meilensteinen des Klettersports im Yosemite.

Heinz Zak, einer der bekanntesten Freikletterer Österreichs und international einer der renommiertesten Kletterfotografen, begleitete auf seinen zahlreichen Reisen ins Yosemite Valley Spitzenkletterer wie Wolfgang Güllich, Lynn Hill, Alexander Huber und Dean Potter mit der Kamera. So entstand ein Bildband mit atemberaubenden Landschafts- und Kletteraufnahmen, der jeden aktiven Kletterer und Bergsportler in seinen Bann ziehen wird.

Die zweite Auflage erscheint mit neuen Texten und Fotos zu den jüngsten Ereignissen im Yosemite: der Speed-Begehung des Technoklassikers »Zodiac« durch die Huber-Brüder, der Versuch einer On-sight-Begehung am El Capitan durch Yuji Hirayama sowie der »senkrechte Marathon« von Tommy Caldwell durch die Routen »Nose« und »Free Rider« an einem Tag.



13. November 2010

Altpölla - Krug - Ruine Schauenstein - Wegscheid - Altpölla

Für zwei Stauseen wäre – hätten sich die Kraftwerksbauer durchgesetzt – zwischen Wegscheid und Rosenberg Platz gewesen. Sie taten es aber nicht und so kann man heute noch an den Ufern eines fast unberührten Flusses wandern. Bei herrlichem Herbstwetter stellten wir unsere Pkws in Altpölla ab und schon nach einigen Schritten gab es einen kurzen Stopp. Unser ehemaliger Wegewart, Franz Hasenberger, wartete uns mit einem Stärkungstrunk auf. Ein kurzes Stück auf der Straße nach Ramsau und dann rechts über Feldwege, später durch einen Wald, erreichten wir Krug. Wegweisertafeln zeigten uns unser nächstes Ziel, die Ruine Schauenstein an, wo wir eine kurze Rastpause einlegten und den schönen Blick in die Umgebung genossen. Unser weiterer Weg führte nun steil bergab zum Kamp ins Bienental und flussaufwärts nach Wegscheid. Unser Zeitplan erlaubte uns eine Einkehr im Wegscheiderhof. Von hier ging es zum E-Werk und nach einem kurzen Steilanstieg (15 Minuten) erreichten wir die Hochfläche von Altpölla. Über einen Feldweg ging es zurück zu unserem Ausgangspunkt.

Gerold Sprung



19. Dezember 2010

Wanderung zur Winter- sonnenwende

Bei tiefwinterlicher Temperatur, aber alle warm eingepackt, wanderten wir vom Treffpunkt los. Unser Ziel, die Papstwarte erreichten wir über das Himmelreich – Stockgraben und infolge über Waldwege. Bei der Warte angekommen, entschlossen wir uns zum Aufstieg. Fazit: Nähere Umgebung gut sichtbar, Fernsicht nicht möglich. Von hier ging es zur Doberndorferstraße (Hahnkreuz) und zum Rundweg Nr. 1 und 2. Über Forstwege gelangten wir nach Mödring. Ein kurzes Stück auf Weg 631 und quer über Felder erreichten wir wieder Horn.

Gerold Sprung



Um Ihnen die AV-Zeitung in Farbe in wesentlich besserer Qualität als bisher zur Verfügung stellen können, mussten wir uns für eine Reduzierung des Umfangs entschließen. Aus diesem Grund können nicht alle Berichte und Bilder über die Wanderungen erscheinen. Eine große Auswahl an Berichten finden Sie auch im Internet unter:

<http://www.alpenverein.at/horn/>

Ein Dankeschön den Tourenleitern, die ihre Berichte ins Internet stellen und an Birgit Hauswirth, die für die komplette Wartung der Homepage verantwortlich zeichnet und immer die aktuellen Informationen veröffentlicht.