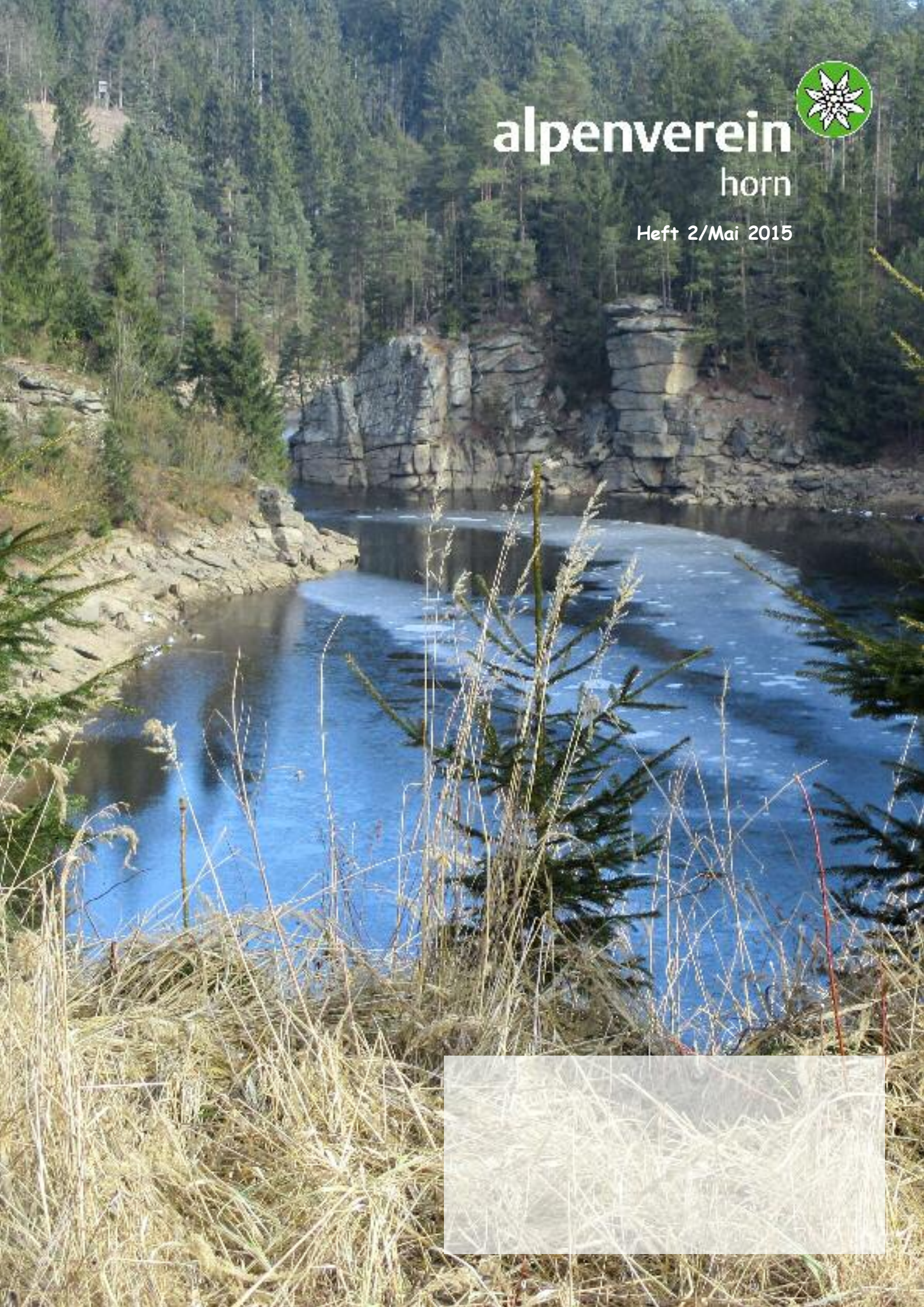


alpenverein horn



Heft 2/Mai 2015



TUT - GUT - WANDERWEGE

Route 1: Zentraler Ausgangspunkt Illnerdenkmal - Theislallee rechts abbiegen Richtung alter Molkerei - nach 200m links auf Feldweg - nach 150m wieder links auf Güterweg von Breiteneich kommend - Preußenfriedhof + Judendenkmal - wieder links halten zurück Richtung Theislallee - zurück zum Ausgangspunkt Illnerdenkmal / Streckenlänge: 4km; Gehzeit: 1h, Streckenführung leicht, leichte Steigung, kindertauglich, schöner Ausblick

Route 2: Zentraler Ausgangspunkt Illnerdenkmal - Mödringbach stadtauswärts - Mödring (vorbei an Holzplatz, Natursteine Pareis) - Dorfgemeinschaftshaus - Barbaraweg - Marterl - Schotterweg retour nach Horn - Doberndorferstraße kurz rechts dann nach links - Theislallee zurück zum Illnerdenkmal / Streckenlänge: 7km; Gehzeit: 2h, Streckenführung leicht, eben, kindertauglich

Route 3: Zentraler Ausgangspunkt Illnerdenkmal - Mödringbach (Altbach) entlang stadteinwärts vorbei an der SV Horn Arena - Überquerung der Hamerlingstraße -Abkürzung zu Wienerstraße Museum - links abwärts zu ehemaligem Brauhaus (heute Pizzeria Arian) - ins Taffatal der Schlosmauer entlang - Hundebrichteplatz - dem Zaun der Kläranlage entlang rechts halten - Pferdekoppeln Graf Hoyos der Taffa flussabwärts folgen - Überquerung von zwei Brücken, bei der zweiten links halten auf rechter Seite der Taffa (Wanderweg 43 + 44 gelbe Tafeln) - Felskletterwand des Alpenverein Horn (evtl. Anstieg zum Judenfriedhof) - unter der Horner Umfahrung durch - links Pferderanch (Hundezucht) - rechts bergan nach Absperrung durch den Einsatzgraben - Vorbei am Feuchtbiotop - Einmündung in den Kampalradweg (Krems - Horn) - Unterführung Bundesstraße weiter bis zur Strommerstraße - Überquerung Riedenburgerstraße - durch den Naturpark über Taffabrücke (Piaristensteg) - Hauptplatz Horn - Pfarrgasse - Hamerlingstraße Allee - einbiegen bei Altbach Richtung SV Horn Arena - Ausgangspunkt Illnerdenkmal / Streckenlänge: 10km; Gehzeit: 2,5h, Streckenführung mittel (Länge, auf und ab), Illnerdenkmal (evtl. Judenfriedhof)

Sehenswert: Museum der Stadtgemeinde Horn, Hundebrichteplatz, Kletterfelsen, Feuchtbiotop, Stadtzentrum Horn (Georgskirche, Sgraffitohaus, Pestsäule etc.), Kunsthaus, Schloss Horn, SV Horn Arena

Gastronomie: **Gasthaus zum Himmelreich**, Spitalgasse 30, Tel.: 20721, tägl. 9-24 Uhr; **mund.ART** (Restaurant im Kunsthaus), Wiener Straße 2, Tel.: 20685, 9 - 23 Uhr, Mo+Di Ruhetag; **Arian Restaurant Pizzeria**, Taffatal 4, Tel.: 20067, www.arian-restaurant.at; **Cafe Bucher**, Florianigasse 9, Tel.: 2294, www.bucher.co.at; **GASTHOF ZUR STADT HORN *****, Friedrich Blie, Robert-Hamerling-Str. 17, Tel.: 2257, Fax: 2257 57, www.blie.at, E-Mail: hotel@blie.at, 26 Zimmer mit Bad/Du, WC, 52 Betten, EZ € 41-45/ DZ € 34-38 pro P., Diätküche, 200 Sitzplätze

Informationen: www.horn.gv.at/





Vorwort

Alpenverein macht Horn zur „Tut gut“ - Gemeinde!

Die Stadtgemeinde Horn hat eine neue touristische als auch gesunde Attraktion zu bieten. In Zusammenarbeit mit dem Alpenverein Horn wurde die Gemeinde durch das Anlegen von drei neuen Wanderrouten zur Tut gut-Gemeinde.

Im Rahmen des Nationalen Wandertages 2014 wurden von der Stadtgemeinde Horn durch Landtagsabgeordneten Jürgen Maier, Tut gut-Projektleiterin Walburga Steiner und von Seiten des Alpenvereines Horn durch UGR Wolfgang Welser die neu angelegten Tut gut-Wanderwege eröffnet! Auf drei gut beschilderten Routen können Wanderer kurze drei Kilometer gehen oder eine tolle Runde über Mödring mit fünf Kilometer Länge drehen. Diese beiden Strecken sind kinderwagentauglich! Die Königsrunde geht über das Taffatal vorbei am Feuchtbiotop und zurück über den Radweg von Mühlfeld durch das Horner Stadtzentrum zum Start beim Illnerdenkmal (Waldviertler Volksbankarena). Die Gehzeiten bewegen sich zwischen einer und drei Stunden.

Zwei der drei Routen wurden am Nationalfeiertag 2014 begangen und der Alpenverein Horn freute sich über 250 Starter. Damit sind die Tut gut-Wanderwege offiziell ihrer Bestimmung übergeben und zum Wandern freigegeben. Dies Routen laden auch zu einer Winterwanderung ein. Informationen liegen in der Gemeinde Horn - Bürgerservice, im Museum und im Gasthaus Himmelreich als Wanderwirt auf. Aber auch die anderen Gastronomiebetriebe, die an den Wanderwegen liegen, sollen nicht zu kurz kommen und laden zur Einkehr ein. Die Starttafel mit Wegbeschreibungen der Routen 1 bis 3 befindet sich beim Illnerdenkmal. Als Hauptverantwortlicher für die Ausschilderung und Markierung bekam Alpenvereins-Obmann Gerold Sprung Dank und Anerkennung der Stadtgemeinde Horn durch Bgm. Jürgen Maier überreicht.

Wolfgang Welser



Alpenvereinsjahrbuch **BERG 2015**

Preis für Mitgliederausgabe bei Abholung in der Geschäftsstelle:

EURO 17,80

oder Zustellung zuzüglich Versandkosten Euro 4,70. Bestellung bei Fam. Schwayda Tel: 02983/29 63 (abends) oder 0664/82 39 407 oder e-mail: horn@sektion.alpenverein.at.

Bei Einzahlung mit dem separaten Zahlschein für das Jahrbuch, der mit den Mitgliedsausweisen verschickt wird, senden wir Ihnen das Jahrbuch umgehend zu. Kartenbeilage „Zillertaler Alpen Mitte“.

Geschäftsstunden:


Materialausgabe bei Fam. Sprung. Bitte mind. 3 Tage vorher Materialwunsch telefonisch unter 02982/37902 anmelden.



Am 8.4.2014 kurz vor seinem 82. Geburtstag verstarb **Gerhard Ponstingl**.

Als langjähriger 2. Vorsitzender unserer Sektion und

als Beirat in der Sektion Weitwanderer war er über Jahrzehnte für den Alpenverein tätig.



In den Monaten April bis Juni feiern folgende Mitglieder runde oder halbrunde Geburtstage.

Wir gratulieren !

Ulrike Wachter, Horn
Franz Binder, Untermixnitz
Johann Zach, Horn
Ingrid Malleczek, Horn
Erika Nemeth, Horn
Anneliese Hagel, Horn
Amand Körner, Horn
Edgar Führer, Horn
Eduard Bock, Weitersfeld
Maria Bauer, Gars
Ing. Helmut Stadler, Horn
Peter Samija, Horn
Manfred Plank, Eggenburg
Ursula Bösel, Neupölla
Michaela Seitzl, Frauenhofen
Othmar Zimmel, Horn
Andreas Kletzl, Horn

**Der Vereinsvorstand wünscht
alles Gute zum Geburtstag und
vor allem Gesundheit - mögen
Ihre Wünsche in Erfüllung
gehen!**

Impressum:

Herausgeber:

Alpenverein Horn

Sandgrube 3, 3580 Horn Telefon: 02982-37902

e-mail: horn@sektion.alpenverein.at

internet: www.alpenverein.at/horn

ZVR-Nr.: 274947685

Druck: Print-Shop Berger, 3580 Horn, internet:www.berger.at

alpenvereinsjugend horn

Familiengruppe

Bericht Kinderprogramm Osterferien:

In den Osterferien spielte uns das Wetter einen großen Streich, sodass der geplante Waldkindergarten nicht stattfinden konnte. Als Ersatzangebot stellte uns die NMS Horn den kleinen Turnsaal zum gemeinsamen Spielen und Bouldern zur Verfügung.

Die einzelnen Kinder befreundeten sich in dieser Zeit sehr rasch miteinander und es entstanden lustige und kreative Spielsituationen. Ganz sportliche Besucher wiederholten in Form von Spielen ihre Boulderkenntnisse, sodass für jedes Kind etwas dabei war.

Die Familiengruppe des Alpenverein Horn traf sich am Sonntag, den 26. April 2015 zum 1. Mal.

In Gallien trafen sich 4 Erwachsene und 4 Kinder zum gemeinsamen Wandern.



Vollständig ausgerüstet strotzen sie dem wechselhaften Wetter entgegen und erlebten dabei eine Menge Spaß. Mit Becherlupe wurde die Pflanzen- und Tierwelt erforscht.

Der kleine Abstecher zur Papstswarte war eine gute Gelegenheit für die erste größere Pause.

Entlang des Wanderweges und des Buchengrabens ergaben sich einige Möglichkeiten zum gemeinsamen Spielen und künstlerischen Tätigkeiten.

Nach ca. 6 km und gut 5 Stunden kamen wir wieder in Gallien an und ließen den Tag gemütlich ausklingen. Mal schauen, wo uns das nächste Treffen hinführt. Wir freuen uns auf jeden Fall auf ein Wiedersehen!

Alexandra Schagerl



BOULDERWAND

für Kinder-Anfänger von 6 bis 14 Jahre
jeden Montag von 17.30-18.30 Uhr
für Kinder-Fortgeschrittene von 6 bis 14 Jahre
jeden Donnerstag von 17.30-18.30 Uhr

für Jugendliche
jeden Montag und Donnerstag von 18.30 - 21 Uhr
Infos und Betreuung:

Barbara Schneider (0664/3637660)

✉ b.schneider1@gmx.at

Niklas Kainrath (0664/1360945)

✉ niklas.Kainrath@gmx.net

Siegfried Gruber (0664/8613972)

✉ sigi_gruber@outlook.at



Infos und Anmeldung bei
Alexandra Schagerl
0664/1234010 oder
tinessas@gmail.at

WEITERE TERMINE:

21. Juni 2015
05. Juli 2015
30. August 2015
27. September 2015
18. Oktober 2015
15. November 2015
13. Dezember 2015

TERMINÄNDERUNG !!!

Sonntag, 7.6. Schnupperklettern im Taffatal (ab 6 J.)
Für alle die immer schon einmal das Klettern ausprobieren wollten. Ausrüstung kann ausgeborgt werden – bitte bei der Anmeldung bekannt geben. Treffpunkt: 14 Uhr Kletterfelsen Taffatal, Leitung: Siegfried Gruber
Mail: sigi_gruber@outlook.at, Anmeldung bis 2.6.

alpenvereinsjugend
österreich



Freunde treffen

Das Ferien- Freizeit- Angebot des Österreichischen Alpenvereins für Familie, Kinder und Jugendliche – Sommer 2015 – liegt in unserer Sektion auf. Bei diesen **Sommerncamps** kannst du die Zeit mit deinen Freunden im Zelt oder auf der Hütte verbringen, Wandern, Klettern, Kajakfahren, Raften und Natur erleben und beobachten.



Weiters bietet das Angebot **Bergferien** für die ganze Familie auf familienfreundlichen Alpenvereinshütten an. Aber auch **Umweltbaustellen** und **Bergwald-Projekte** werden angeboten.

Sommerncamp-Beispiele: Jugend-Kletterwoche Peilstein, Action Alpin Camp, Abenteuercamp, Action Adventure Week, Hot Spots, Berge&Zwerge-Familien-camp, Kindercamp im Nationalpark Gesäuse, Nationalpark-Camp Hohe Tauern, Alpenerlebnis-Camp, Naturpur Camp, Nationalpark-Camp Donauauen, Nationalpark-Camp 5 Täler-Trekking, Abenteuer Familiencamp, Abenteuer mit Handicap, Auf den Spuren der Goldgräber, Lern&Sport-Camp, Mountain Adventures Camp, Integratives Erlebniswochenende, Waldfidu-Naturwoche, Felsen für Frauen usw.

Alle Angebote - unterteilt für die unterschiedlichen Altersgruppen - und weitere Informationen findest du im Internet unter: www.freunde-treffen.at




Dort kannst du auch gleich dein SOMMERCAMP oder deine BERGFERIEN buchen !!!

Rother Bildband

Eva Gruber

SEMMERING RAX SCHNEEBERG

22 Wanderungen



1. Auflage 2015
160 Seiten mit 217
Farbabbildungen, 3
Übersichtskarten

Format 24 x24 cm gebunden

ISBN 978-3-7633-7072-6

Preis: € 29,40

Ein stimmungsvoller Bildband und eine wunderbare Lektüre für alle Liebhaber der Region – ein anregender »Wander-Verführer« für jene, die sie entdecken möchten!

Herrliche Landschaften – grandiose Ausblicke: Der Semmering und die Rax-Schneeberg-Gruppe in den Wiener Hausbergen sind wahre Wanderparadiese. Ihre Zweitausender sind der östliche Abschluss des gewaltigen Alpenbogens und die Wien nächstgelegenen Berge, in denen sich »Hochgebirge« erleben lässt.

Landschaftlich sind Semmering, Rax und Schneeberg besonders malerisch: Aussichtsreichen Bergplateaus und schroffen Felswänden liegen die sanften Täler von Reichenau, Puchberg und Mürrzuslag zu Füßen. Die Beliebtheit dieser Region hat Tradition: Kaiser, Adelige und Künstler kamen schon im 19. Jahrhundert hierher – die Villen, Pavillons und Hotels aus jener Zeit sind auch heute noch wahre Schmuckstücke.

In 22 ausgesuchten Wanderungen erzählt die Schwarzatale Autorin Eva Gruber in diesem Rother Bildband über ihre Hei-

BERGVERLAG RUDOLF ROTHER GMBH

Keltenring 17, 82041 Oberhaching

Tel.: +49/89/60 86 69-0

e-mail: bergverlag@rother.de

internet: <http://www.rother.de>



matregion – von den Landschaften, den Bewohnern und den Besuchern, von Kultur und traditionsreicher Historie. Mit stimmungsvollen Fotografien und facettenreichen Texten hat sie eine wunderbare Lektüre für alle Liebhaber der Region verfasst – und einen anregenden »Wander-Verführer« für jene, die sie entdecken möchten!

Die Wanderungen umfassen verschiedene Schwierigkeitsgrade und sind vorwiegend Rundwege und Überschreitungen. Sie werden mit allen wichtigen Informationen vorgestellt. In jedem der drei Gebiete Semmering, Rax und Schneeberg werden sieben Touren präsentiert, außerdem der herrliche »Wasserweg« im Höllental.

Über die Autorin und Fotografin:

Eva Gruber, geboren 1963, arbeitete viele Jahre im Buch- und Verlagswesen, bis sie sich 2007 als Künstlerin und Autorin selbstständig gemacht hat. Als solche befasst sie sich mit dem Thema Landschaft – und zwar in Form von Geh- und Buchprojekten sowie »landart«. Bisher hat sie 700 vergängliche, großflächige »landart«-Gestaltungen und drei Text-Bildbände realisiert, sie hält Multimediavorträge und Workshops. Eva Gruber lebt in Wien.

Mehr über die Autorin: www.eva-gruber.com

Die Rother Bildbände

Mit den Bildbänden bietet Rother edle Bücher in optisch und haptisch hochwertiger Ausstattung. Spektakuläre Bilder von erstklassigen Berg- und Outdoor-Fotografen werden von fundierten Texten begleitet. Jeder Band enthält einen separaten Informationsteil, der ausführliche Beschreibungen mit allen wichtigen Angaben zur Tourenplanung liefert. Die Rother Bildbände sind ideal zum genussvollen Schmökern, zum Inspirieren und Planen oder zum Schwelgen in Erinnerungen.

Rother Bergkrimi

DER GRENZGÄNGER

Lutz Kreutzer

NEU



1. Auflage 2015

304 Seiten

Format 13,5x20,5 cm kartoniert

ISBN 978-3-7633-7071-9

Preis: € 13,30

Auch als E-Book erhältlich:

ePub und Kindle / ISBN 978-3-7633-0105-8 / Preis: 9,99 Euro

Alpin-Thriller: Jagd auf einen Serienmörder in Kärnten und den Dolomiten

Seit Eddy Zett vor zwanzig Jahren an der italienischen Grenze einen Wilderer zur Strecke gebracht hat, gilt der Alpinpolizist aus dem Gailtal als Legende. Als sich einige Fälle von grässlichen Tierversümmelungen in den Bergen häufen, befällt Eddy eine dunkle Ahnung: Der Täter geht genauso vor wie der Wilderer damals. Doch der wurde ja von Eddy erschossen ... Dann stirbt die Käserin der Sternberg-Alm auf dieselbe Weise. Als sich die grausamen Taten bis in die Dolomiten ausweiten, werden Eddy und sein Kletterfreund Fredo von der italienischen Alpinpolizei als Sonderermittler auf den Fall angesetzt.

Was geht in dem Mörder vor? Was steckt hinter den ritualisierten Tötungen? Und wie hängen die Ereignisse der Vergangenheit damit zusammen? Ein weltbekannter Kriminalpsychologe hilft Eddy auf die Sprünge. Doch was Eddy und seine Familie dann ereilt, stellt alles in den Schatten, was die Dolomitenregion an Kriminalfällen je erlebt hat. Eddy und Fredo stehen vor einem Fall, der all ihre Kräfte aufzuzehren droht – und Eddys Leben in den Grundfesten erschüttern wird.

„Der Grenzgänger“ findet an realen Schauplätzen in Kärnten und den Dolomiten statt.

Zur interaktiven Karte geht es über die Autoren-Website oder über diesen QR-Code:

<http://lutz-kreutzer-autorenwebsite.webnode.com/die-romane/bergkrimi-alpenkrimi/>

Der Autor:

Lutz Kreutzer weiß worüber er schreibt, wenn er über das Bergsteigen Geschichten erzählt. Der promovierte Naturwissenschaftler hegt als Kletterer und Gleitschirmflieger eine große Liebe zu den Bergen, seine abenteuerlichen Reisen verarbeitet er in spannende Literatur. Sein Thriller »Schröders Verdacht« wurde als eBook sogar zu einem Platz 1-Bestseller. »Der Grenzgänger« ist Lutz Kreutzers vierter Roman. Der Autor lebt und arbeitet in München.

Mehr Infos über Lutz Kreutzer: www.lutzkreutzer.de

BERGVERLAG RUDOLF ROTHER GMBH

Keltenring 17, 82041 Oberhaching

Tel.: +49/89/60 86 69-0

e-mail: bergverlag@rother.de

internet: <http://www.rother.de>



Sepp Brandl

GASTEINERTAL


Rother Wanderführer

Großarlal-Raurisertal-Nationalpark Hohe Tauern

58 Touren

5. vollständig neu bearbeitete Auflage 2013

184 Seiten mit 129 Farbfotos, sowie 58 Höhenprofilen und 58 Wanderkärtchen, 2 Übersichtskarten



Format 11,5x16,5 cm kartoniert mit Polytex-Laminierung

ISBN 978-3-7633-4021-7

Preis: € 15,40

Die drei Tauerntäler rund um Bad Gastein sind ein Paradies für Bergsteiger und Wanderer. Das Gasteinertal, das Großarlal, das Raurisertal und natürlich der Nationalpark Hohe Tauern bieten eine Fülle abwechslungsreicher Touren. Der Rother Wanderführer »Gasteinertal« stellt die 58 schönsten Tal- und Bergwanderungen vor.

Sepp Brandl, langjähriger Autor im Bergverlag Rother für zahlreiche Wander- und Skitourenführer, hat für diesen Wanderführer eine vielseitige Auswahl getroffen. Die Tourenpalette reicht vom einfachen Spaziergang bis hin zu anspruchsvollen Wanderungen in der Gletscher- und Gipfelregion des Alpenhauptkamms. Ausflüge zu Höhlen, Stollen und Klammern, Aufstiege auf luftige Gipfel, Übernachtungen in hoch gelegenen Hütten und aussichtsreiche Rastplätze – Familien und Genusswanderer finden in diesem Rother Wanderführer ebenso die passende Tour wie erfahrene Alpinisten.

Kurzinfos mit allen wichtigen Angaben, ausführliche Wegbeschreibungen, Kartenausschnitte mit eingezeichnetem Routenverlauf und aussagekräftige Höhenprofile machen die Tourenvorschläge leicht und sicher nachvollziehbar. Angaben zu Einkehr- und Übernachtungsmöglichkeiten, Busverbindungen und Sehenswürdigkeiten machen dieses Buch zu einem zuverlässigen und informativen Begleiter.

Alpenverein Horn - jetzt auch auf Facebook!

Wir würden uns freuen, wenn Sie ein „Fan“ unserer Seite werden. Einmal Fan geworden, erhalten Sie regelmäßig Neuigkeiten rund um die Termine des Alpenvereins Horn, können unsere Links aus der Welt der Berge anschauen oder eine Nachricht an unsere Pinnwand schreiben. Bis bald im „Social Web“!



Barbara Schneider

Winterwanderungen 2015

War das heuer wieder ein Winter! Durch seine fast frühlingshaften Temperaturen lud er förmlich zur Bewegung im Freien ein. Wie schon in den vergangenen Jahren benutzten wir für unsere Wanderungen ca. 50% unseres Wegenetzes. So konnten wir uns gleich von ihrem Zustand überzeugen. Durch den Eisregen Anfang Dezember wurden einige Stellen arg in Mitleidenschaft gezogen, aber die Schäden von den Grundeigentümern größtenteils wieder beseitigt, sodass diese Abschnitte wieder ohne Hindernisse begehbar sind. Ein weiterer unangenehmer Begleiter war einige Male der stürmische Wind. In unserer Vorschau auf das Winterprogramm wurde auch auf Änderungen der Wanderungen wegen schlechter Witterungsverhältnisse hingewiesen. Zu Beginn des neuen Jahres, am Sonntag, den 4.1. wichen wir dem starken Westwind in geschütztere Lagen aus. Unser Weg führte zur Papstwarte und nach Rodingersdorf. Eine Woche später die gleichen Bedingungen, von Gars ging es mit Rückenwind nach Mairersch und windgeschützt zurück nach Buchberg und Gars. Bei unserer Wanderung im Strassertal wurden wir noch einmal an den Winter erinnert. Sonnenschein, Sturmböen und Schneeschauer begleiteten uns auf dieser Wanderung. Bei der Wanderung von Horn nach Breitenreich über das Jägerkreuz nach M.Dreieichen und zurück wurden wir von zwei entgegenkommenden Joggerinnen vor schlechten Bodenverhältnissen gewarnt. Aber da wir zeitlich unterwegs waren, war der Boden noch leicht gefroren und wir konnten das Gasthaus Vlasaty mit reinen Schuhen betreten und ein vorzügliches Mittagmahl einnehmen. Am Sonntag, den 22.2. bei der Wanderung Krumau – Steinegg waren alle Wegabschnitte gut markiert, bis auf zwei kurze Stellen, die wir aber nicht ausbessern dürfen. Bei idealem Wanderwetter erlebten wir eine Wanderung „Rund um Friedersbach“, geleitet von Franz Karl. Wir erwarteten, teilweise auf einsamen Waldwegen, die wie Fjorde eingeschnittenen Teile des Ottensteiner Stausees. Ein Dank an die Personen, die diesen Wanderweg beschildert haben. Hier gibt es kein Verlaufen. Bei Gemeinde-Wanderwegen bemerkten wir, dass einige sehr sparsam ausgeschildert waren, hier waren Orientierungssinn und das nötige Kartenmaterial gefragt. Als Einheimischer kommt man zurecht – aber wie ergeht es einem Fremden? Gesamt gesehen waren es schöne Wanderungen in unserer näheren Umgebung. Trotzdem hörte ich mehrmals den Kommentar: Hier war ich noch nie.

Gerold Sprung





Günstig und unkompliziert:

**Die beste Zeit
für Kredite: Jetzt!**

Sprechen Sie mit Ihrem
Raiffeisenberater.

Die schnellen und einfachen Kredite von Raiffeisen.

Well manche Wünsche nicht warten können.

Ob Fernseher, Waschmaschine oder Auto – mit den Krediten von Raiffeisen lassen sich Ihre Finanzierungswünsche rasch und günstig erfüllen. Und Ihr Raiffeisenberater weiß, welche Finanzierungsform am besten zu Ihnen passt. Finanzieren Raiffeisen.at



Mehr Infos zu
den Raiffeisen
Finanzierungen.