

Nr. 63 / Sommer 2021

Rucksack

alpenverein
gleisdorf



■ Verein	3
■ Alpin	10
■ Verhaltensregeln	14
■ Frischluft	16
■ Jugend	24
■ Info	26

*Olpererhütte
Foto: Sascha Petz*



AUSSCHNEIDEN

UND SPAREN

-15%

**AUF LAGERNDES
WANDER-
TEXTIL***



BERATUNG IST UNSER SPORT

**LIEBMARKT
LIEBMARKT
LIEBMARKT**

Weiz · Gleisdorf · Birkfeld



www.sportlieb.at

*Gutscheine gültig bis 30. 09. 2021 bei Abgabe des ausgeschnittenen Gutscheins einlösbar. Keine Barablöse möglich. Pro Person und Einkauf nur 1 Gutschein einlösbar. Nicht mit anderen Rabatten oder Aktionen kombinierbar! Bei Verlust keine Haftung. Gültig nur bei Bareinkauf der angeführten Produktgruppe auf Lagerware. Kann nicht auf bestehende Aufträge angerechnet werden. Nur gültig in Ihrem SPORT 2000 Lieb Markt Weiz, Gleisdorf oder Birkfeld. Druckfehler und Irrtümer vorbehalten.

Liebe Bergfreunde, geschätzte Mitglieder!

Ein besonderer Dank allen Inserenten und MitarbeiterInnen, die zum Gelingen dieses Hefts beigetragen haben.



Kurt Höfler,
Obmann

Zu Redaktionsschluss waren die vom Alpenverein vorgegebenen Maßnahmen noch so umfangreich, dass keine größeren Veranstaltungen durchgeführt werden können. Betreffend Bergsportaktivitäten und Schutzhütten, empfehle ich, da sich die Bestimmungen laufend ändern, diese auf www.alpenverein.at nachzulesen. Ich bedanke mich für euer Verständnis, dass nur ein kleiner Teil der geplanten Veranstaltungen durchgeführt werden kann. Sobald es die Lage zulässt werden wir wieder

wie gewohnt für unsere Mitglieder da sein. Als kleines Dankeschön für eure Geduld haben wir uns entschlossen zu einer

Mitglieder-Aktion

Neue Kappen aus dem AV-Shop können bei uns zum Sonderpreis von € 10.- (Kinder rot) bzw. € 15.- (Erwachsene grau od. waldgrün) erworben werden.

Jeden Donnerstag, wenn Werktag um 19.30 Uhr im Rahmen der Materialausgabe.

Boulderraum

Der Boulderraum bleibt bis auf weiteres geschlossen. Die derzeitigen Auflagen für den Indoor-Sport sind so umfangreich, dass der Betreiber keine Möglichkeit sieht, diese ordnungsgemäß umzusetzen.

Mitgliederversammlung

Wir haben uns in Absprache mit der BH-Weiz entschlossen, heuer keine Mitgliederversammlung abzuhalten. Wir werden sie 2022 so früh als möglich nachholen.

Mitgliederversammlung mit Neuwahlen:

**Freitag 21. Jänner 2022
18.00 Uhr, Forum Kloster**

Welche Auflagen wir dann noch zu erfüllen haben wird rechtzeitig bekanntgegeben.

Ich habe in meinem Beitrag gewisse Worte und Begriffe die wir täglich hören und lesen, und die nicht nur mir schon zum Hals heraushängen bewusst weggelassen.

*Mit bergsteigerischen Grüßen
Kurt Höfler*



Willkommen im Alpenverein

Wir freuen uns über alle Neumitglieder in unserer Sektion seit 16.06.2020 und begrüßen alle herzlich!

Der Gesamtmitgliederstand per 15.07.2021 beträgt somit 3.083 Mitglieder. Davon haben 2.969 Mitglieder ihren Mitgliedsbeitrag einbezahlt.

Auf Grund der Datenschutzgrundverordnung (DSGVO) sehen wir von einer Veröffentlichung der Namensliste ab.

Abgesagte Veranstaltungen

Leider mussten aufgrund der derzeitigen Situation zahlreiche Veranstaltungen abgesagt oder verschoben werden. Weitere aktuelle Termine sind auf der Homepage des Alpenverein Gleisdorf ersichtlich. Ihr könnt auch gerne den zuständigen Tourenführer kontaktieren.

Noch Plätze frei

16.09.2021 - 19.09.2021

Wandern/Bergwandern im Kaisertal bei Kufstein [WA/BW/KL]



Autohaus Krammer



GEZ west/ Europastraße 1, 8200 Gleisdorf
Tel.: 03112 / 2533, Fax: 03112 / 2533 -85
office@autohauskrammer.at, www.autohauskrammer.at



EDV für KMU und Privat

itgs | it solutions gmbh

ludersdorf 156
8200 gleisdorf

t +43 . 3112 . 515 868
e office@itgs.biz
w www.itgs.biz



Wir sind Ihre externe EDV Abteilung

- . Wir kümmern uns um Ihr Netzwerk, Ihre PCs, Ihre Drucker, Ihre Server
- . Wir kümmern uns um Ihre Mitarbeiter - Support per Telefon und Fernwartung
- . Wir unterstützen Sie in allen EDV-Belangen - Sie konzentrieren sich auf Ihr Kerngeschäft

mfa@work - modulares / individuelles ERP-System



Autohaus Wachtler GmbH
 Fahrzeughandel und Werkstätte
 Lackiererei, Gebrauchtfahrzeuge
 8200 Gleisdorf, Weizer Straße 15
 • Tel.: 03112/2145
 • FAX: 03112/2145-15
 office@autohaus-wachtler.at



Alpiner Notruf

Das "Alpine Notsignal"

Notsignal * * * * *

6-mal in 1 Minute ein akustisches oder optisches Signal

Pause

1 Minute

Notsignal wiederholen

bis Antwort durch Retter erfolgt.

Rettungssignal * * *

(Antwort durch Retter)

3-mal in 1 Minute ein akustisches oder optisches Signal

Hubschrauber Zeichengebung

Wir brauchen Hilfe:

Ja, hier landen!



Wir brauchen keine Hilfe:

Nein, nicht landen!



Unfallmeldung mit Notrufnummer

140

Telefonnummer für alpine Notfälle

112

Euro Notruf aus allen Netzen: Handy zuerst ausschalten, dann neu einschalten und statt des Pin-Codes die Nummer 112 wählen. **(Achtung! Dabei nicht mit "OK", sondern mit der Wähltaste bestätigen, da ansonsten 112 möglicherweise als falscher Pincode interpretiert wird)**

Bergwetterdienst

Alpenverein-Wetterdienst

Hochwertige Informationen zur Tourenplanung bieten die Alpenvereine auf

<http://www.alpenvereinaktiv.com>

Wetterdienst

Wetterdienststelle Graz Tel.: 0316 / 24 22 00

(Montag bis Freitag von 6:00 bis 15:00 Uhr)

Wetterdienststelle Aigen im Ennstal

Tel.: 03682 / 22 24 55 353

Wetterdienst im Internet

www.alpenverein.at/wetter

Lawinenlagebericht

www.lawine.at

Bürozeiten und Mitgliedertreff

Von November bis März ist das AV-Heim **jeden Donnerstag von 19:00 bis 20:00** geöffnet. Von April bis Oktober um 19:30 kannst du die MitarbeiterInnen des Teams der Materialausgabe antreffen. Hier findest du einen Ansprechpartner für alle Vereinsangelegenheiten, kannst Prospekte oder Jahresprogramme etc. abholen, oder kommst gemütlich auf ein Getränk oder ein kleines Tratscherl.

An Feiertagen und in den Weihnachtsfeiertagen bleibt das AV-Heim unbesetzt.



Der Umwelt zuliebe

30-Jahre-Jubiläum

Landschaftsreinigung 2021

Unsere traditionelle und für März 2020 geplante und bereits organisierte Umwelt-Aktivität musste Corona-bedingt abgesagt werden.

Heuer jedoch konnte in bewährter Zusammenarbeit mit der Stadtgemeinde Gleisdorf und dem Wirtschaftshof der Frühjahrsputz durchgeführt werden.

Um größere Personengruppen zu vermeiden, konnte sich jeder Freiwillige an mehreren Stellen in Gleisdorf gratis Müllsäcke und Einmal-Handschuhe besorgen. So ausgestattet, haben zahlreiche Saubermacher in den ersten beiden Mai-Wochen zu beliebigen Zeiten in beliebigen Stadtgebieten Müll eingesammelt.



Muss das sein???



**Liebe Saubermacher!
Wir teilen mit euch unseren Ärger über die Verschmutzung und bedanken uns sehr herzlich für euren Idealismus und Einsatz für eine saubere Umwelt!**

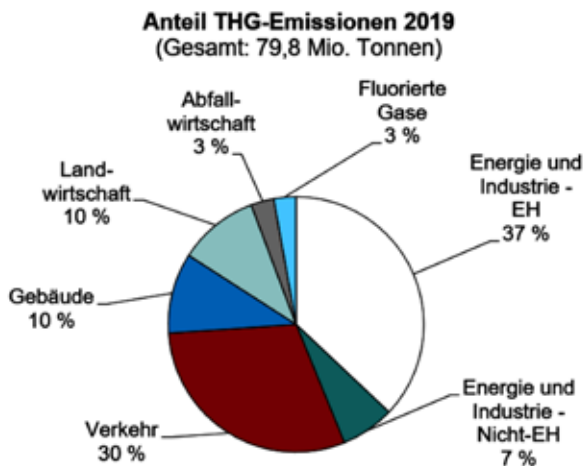


© Stadtgemeinde Gleisdorf

Klima und Alpenverein

Im österreichischen Regierungsprogramm 2020 – 2024 ist die Absicht bekundet, bis 2040 Klimaneutralität erreichen zu wollen.

Gemeinsam Klimaziele erreichen



Quelle: Umweltbundesamt (2021)

Bravo! Da muss viel geschehen! Von uns allen!
Die Grafik oben zeigt die Treibhausgasemissionen 2019. Man sieht: 30% des gesamten Jahresausstoßes stammt vom Verkehr.

Was geht das uns – den Alpenverein – an?

Wenn wir das Ziel der Klimaneutralität bis 2040 erreichen wollen, braucht es auch im Freizeitbereich eine konsequente und naturverträgliche Mobilitätswende.

Alpintourismus und sanfte Mobilität

Der Österreichische Alpenverein hat sich dazu verpflichtet, im eigenen Wirkungskreis sinnvolle Projekte im Klimaschutz zu fördern und konkrete Maßnahmen zu setzen. Ein Schwerpunkt dazu liegt in den Bereichen:

Sanfter Tourismus und sanfte Mobilität durch Fahrten in öffentlichen Verkehrsmitteln

Natürlich:

Die Gründe für die individuelle Anreise mit dem Auto sind nachvollziehbar: Fahrdauer und der bequemere Transport von manchmal sperrigem Gepäck.

Und dennoch:

Wir könnten eigene Gewohnheiten hinterfragen und Beiträge zu dieser gesamtgesellschaftlichen Herausforderung leisten!

Wir wollen doch das Klima schützen und den Zustand wie auch die Schönheit der Alpen erhalten!

- Persönlicher Beitrag zum Klimaschutz
- Vermeidung einer Rückfahrt im Zustand der Müdigkeit nach einer anstrengenden Bergtour
- Stressfreie Fahrt fördert die Geselligkeit
- Mehrtagestouren, Hüttentrekking, Gebirgs-Überschreitungen oder Bergabenteuer sind sehr beliebt. Herrlich, wenn man nicht unbedingt zum geparkten Auto zurück muss!
- Kinder haben besondere Freude an einer Fahrt im Zug!



© ÖBB W.Grill

Wir – der Gleisdorfer Alpenverein – befinden uns auf dem richtigen Weg der sanften Mobilität:

- Viele unserer gemeinsamen Fahrten absolvieren wir im Bus.
- Einzel-PKW-Fahrten sind seltene, berechtigte Ausnahmen.

- Kleingruppen (max. 9 Personen) können unseren Vereinsbus benutzen. Eine solche Entscheidung ist jedenfalls umweltfreundlicher als eine Fahrt mit 1, 2 oder 3 PKWs. Infos und Reservierung unter



<https://www.alpenverein.at/gleisdorf/service/vereinsbus.php>



- Unternehmungen mit Fahrten in Öffis sind im Jahresprogrammheft mit diesem Logo versehen.



Wandern in Osttirol



Ein Vorschlag

Solltest du – aus welchen Gründen auch immer – deine eigene Bergtour oder ein anderes Unternehmen planen: Probier es mit Öffis!

Der Österreichische Alpenverein bietet mit dem Folder **"Mit Bus und Bahn zu Alpenvereinshütten"** zahlreiche konkrete Beispiele für Wander-, Berg- und Klettertouren in der Umgebung österreichischer AV-Hütten. Die in diese Gegend führenden Öffis sind angegeben, sowie auch wichtige alpine Informationen (Höhenmeter, Schwierigkeit, Dauer usw.)

Hier findest du den Folder als pdf-Datei:
<https://www.alpenverein.at/gleisdorf/natur-umwelt>



*Der Umweltausschuss des Alpenvereins Gleisdorf
 Otmar Auer – Umweltreferent*

Aufgrund der aktuellen Situation konnten leider keine geführten Touren stattfinden. Einige unserer Mitglieder haben uns daher ihre privaten Tipps für Wintertouren zur Verfügung gestellt. Danke dafür!

Schitour Hohe Veitsch 1.981m

11. Jänner 2021

Radhof 830m – Schalleralm – Graf Meran Haus – Hohe Veitsch 1.981m – Abstieg über Aufstiegsweg



Hochobir im Winter

30. Jänner 2021

Hochobir, vom Freibacher Stausee, breite Rinne rauf und runter



Schitour Hochschwab 2.277m

25. und 26. Februar 2021

Bodenbauer 884m – Trawiestal – G'hackte – Hochschwab – Biwakieren im Fleischer Biwak und Abstieg am Morgen über Aufstiegsroute



Überschreitung Zeiritzkampel 2.125m

3. März 2021

Parkplatz Forsthaus 870m – Brunnecksattel 1.619m – Zeiritzkampel 2.125m – Zeiritztörl 1.854m – Parkplatz Forsthaus 870m



Besuch auf der Rax

7. März 2021

Parkplatz Griesleiten 860m – Haidsteig – Preiner Wand 1.783m – Karl-Ludwig-Haus – Heukuppe 2.007m – Martinsteig – Preiner Gscheid



Grete Klinger Steig im Winter

13. März 2021

Parkplatz bei Hirnalm etwa 840m – Barbarakreuz – Fahnenköpfl 1.648m – Vordernberger Mauer 1.776m – Vordernberger Zinken 2.010m – Krumpensee – Parkplatz bei Hirnalm



Besteigung Torstein im Dachsteingebirge

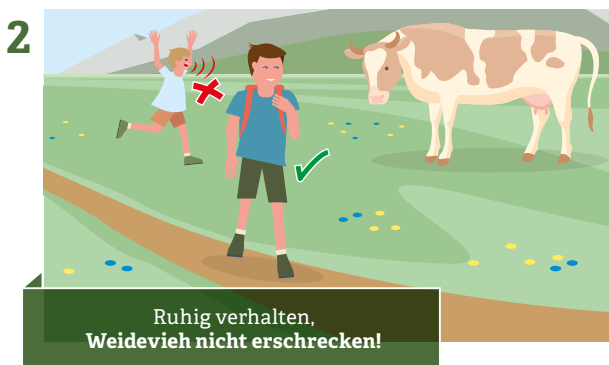
26. und 27. Juni 2021



10 Verhaltensregeln

für den Umgang mit Weidevieh

Österreichs Bäuerinnen und Bauern leisten einen wichtigen Beitrag zur Erhaltung unserer Almlandschaft. Wir bitten Sie als Besucher, sich respektvoll an diese wunderschöne Landschaft anzupassen. Mit der Einhaltung dieser 10 Regeln verhalten Sie sich auf Almen und Weiden richtig.



7



Bei Herannahen von Weidevieh:
**Ruhig bleiben, nicht den Rücken
zukehren, den Tieren ausweichen!**

8



Schon bei ersten Anzeichen von Unruhe
der Tiere **Weidefläche zügig verlassen!**

9



Zäune sind zu beachten! Falls es ein
Tor gibt, dieses nutzen, danach wieder
gut schließen und Weide zügig queren!

10

**Begegnen Sie den hier
arbeitenden Menschen,
der Natur und den
Tieren mit Respekt!**



Auch auf gemeinsame Wanderungen mussten wir weitgehend verzichten. Daher stellen wir euch hier ein paar private Wander- und Ausflugstipps unserer Mitglieder zur Verfügung. Danke an die Mitwirkenden!

Steinbachklammrunde

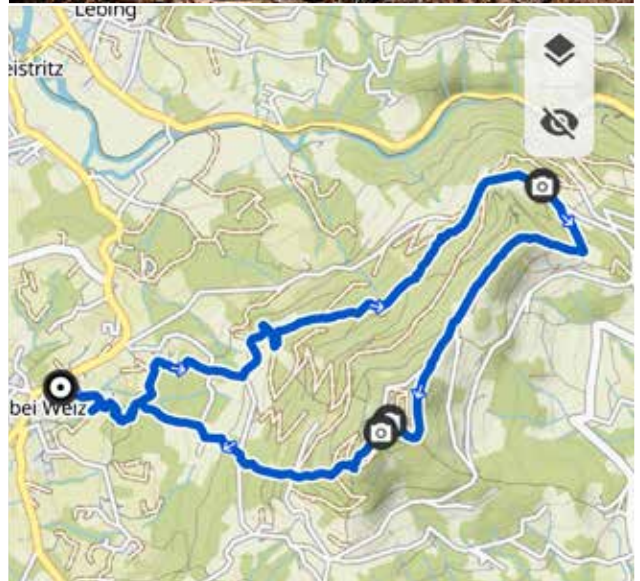
12. Jänner 2021



Kulm-Pucher-Panoramaweg

5. April 2021

Puch bei Weiz – Panoramaweg Umrundung Kulm – Kulm – Puch bei Weiz





Burgstallerhöhe – weiter zum „Goller“ – und über Forstwege zurück

1. April 2021

Eine schöne Tour in unserer Nähe

Anfahrt: Mit dem Auto zum Angerkreuz (Schöckl-Ostseite), ca. 500 Meter weiter (nordöstlich Richtung Arzberg) bis zur nächsten Kreuzung. Parkplatz bei einem verfallenen Gehöft (am WWW 730).

Start: Nur kurz dem 730er folgend – auf dem Waldrücken nach rechts und nordöstlich ansteigend bis zur Burgstallerhöhe (ca. ½ Std.). Zuerst das Gipfelkreuz (mit Gipfelbuch) – kurz danach der schöne Aussichtspunkt mit Blick nach Norden über das Passailer Becken – Teichalm – Hochlantsch – Rote Wand. In einer Metallhülle befindet sich eine handgezeichnete Panoramakarte.

Weiter nordöstlich absteigend bis auf einen Forstweg (links haltend), nach ca. 100 Meter führt ein steiler Pfad links aufwärts, über einen Schlag auf den Harling und den Zwölferkogel. Zu unseren Füßen liegt jetzt die Raabklamm mit Arzberg und gegenüber sehen wir bald den Gösser mit seinen beiden markanten Klettertürmen. Wir bleiben am Kamm – leicht absteigend bis zu einem Hochsitz (eignet sich gut für eine Pause) und wenden uns weiter nach rechts. Dem Forstweg folgend kommen wir – immer rechts haltend, wieder zurück zu unserem Ausgangspunkt. Soweit ich mich erinnere – ist der Weg ab dem 730er unmarkiert.

Wanderung Novystein

1. Mai 2021

St. Radegund – Kl. Quellenweg – Talstation – Weg zur Herzreha – Novystein – zurück St. Radegund



Lassnitzhöh-Runden

Park&Ride Parkplatz Höf – Präbach-Rundweg – natürlich Laßnitzhöhe mit Kuchen und Kaffee (Bioladen immer geöffnet) und hinter dem Gebäude die Stiegen

hinauf gemütliche Bankerl mit Sonnenschein, zurück Rundweg nach Höf.



Schöckl auf Abwegen

3. Juli 2021

Die Tour zur Frauenmauerhöhle wurde wegen der heuer ausgesetzten Führungen abgesagt. Als Ersatz haben Karl Lerchbaum und Agnes Maier die für April ausgeschriebene Tour auf den Schöckl am Samstag, den 3. Juli organisiert. Das Versprechen im Programm „wenig überlaufene Seite“ wurde mehr als eingehalten: außer am Ostgipfel und in der Kesselfallklamm haben wir keinen einzigen Wanderer getroffen. Trotz bestem Wanderwetter. Vielmehr seltene Tiere fast zum Greifen nahe: eine Gams, einen Habicht und zum Drüberstreuen bei der Heimfahrt aus dem Rötschgraben noch zwei Störche. Die „geheime“ Routenführung: Sandwirt in Semriach

– Glett – Schöcklstraße – Theißwirt – Niederschöckl – Westgipfel – Stoawandhütte – Sattel – Rötschgraben – Kesselfallklamm. Selbst die erfahrenen Schöcklfexe unter uns betraten Wege und Steige auf der verschlafenen Nordseite zum ersten Mal. Die Landschaft ist sehr reizvoll, besonders der Grat über den Niederschöckl hat es uns angetan.

Die Tour hat jedenfalls Lust gemacht, öfters einmal abseits des 21. Weges die stillen Ecken des Schöckls zu erkunden.

Dietmar Musi

Rückblick auf unsere Wanderreise zum Comer See und Gardasee

16. bis 24. Juni 2021

16. Juni 2021

Wir, das sind 37 Personen, starten pünktlich um 5 Uhr noch etwas verschlafen, jedoch gut gelaunt und sehr gespannt auf die kommenden Tage in Richtung Comer See. Am frühen Nachmittag erreichen wir Bergamo wo uns Simona Bellini durch die Altstadt führt (Citta Alta). Die Altstadt ist von venezianischen Mauern umgeben und die Wege sind aus Kopfsteinpflaster. Das auffallendste Bauwerk am Domplatz ist die Cappella Colleoni. Nach der Stadtbesichtigung fahren wir weiter an den Comer See – Lago di Como. Entlang der malerischen Uferstraße genießen wir die mediterrane Landschaft. Der Comer See ist ca. 50 km lang und 425 m tief. Wir checken im Grandhotel Cadenabbia ein.

17. Juni 2021

Unser Guide Luca Ferrari holt uns vom Hotel ab und wir wandern zuerst zur Kapelle San Martino, welche am ersten Blick unerreichbar zu sein scheint, jedoch nach ca. 1 Std. sind wir am Aussichtspunkt angelangt. Da alle Wanderungen so geplant sind, dass jede/r täglich neu entscheiden kann welche Variante in Frage kommt – entscheiden sich einige für die Rückkehr und für das Relaxen am wunderschönen Pool. Alle anderen setzen die Wanderung fort zum Felsen Sasso di S.Martino und weiter zur Bocchetta di Nava. Das ist das Tagesziel für eine große Gruppe. Und weil „nur die Harten durchkommen“, beginnt für alle anderen der schweißtreibende Aufstieg zum Monte Crocione, 1641m. Beachtliche 1500 Höhenmeter sind zu überwinden. Ein traumhafter Aussichtsberg – aber sehr steil.....

18. Juni 2021

Wir fahren nach Menaggio und weiter nach Breglia. Hier starten wir die Wanderung – wieder mit Luca – über einen Pfad zum Rifugio Menaggio (1.400 HM). Ein wahrer Aussichtsbalkon, der Einigen als Tagesziel willkommen ist. Alle anderen setzen die Tour nach einem Zwischenstopp auf einem alpinen Pfad fort. Immer wieder mit tollen Ausblicken. Nach einer schroffen Kraxlerei zur Nordflanke und noch ein paar Meter mit Hilfe eines Stahlseils erreichen wir den Gipfel (1.736 HM) Monte

Grona. Geschafft – „1000 Gipfel am Horizont“ und Traumblicke hinunter auf den Comer See und den Luganer See. Retour gehen wir über den Rundwanderweg vorbei an der Kapelle San Amate (kleiner Zwischenstopp wo wir ein paar Lieder angestimmt haben) zurück zum Bus. Die Wadln brennen etwas.

19. Juni 2021

Heute haben wir Kultur am Programm. Mit unserem Guide Brian Subinaghi fahren wir mit dem Bus an den Lago Maggiore nach Locarno. Über Treppen – mit bester Aussicht auf den See – steigen wir hinauf zur Wallfahrtskirche Madonna del Sasso, die über der Stadt thront. Anschließend Weiterfahrt nach Lugano an den Luganer See. Stadtbesichtigung mit Brian, danach Flanieren, spazieren durch den blumenreichen Park und anschließend Retourfahrt nach Cadenabbia. Heute genossen wir ein gutes Gelati.

20. Juni 2021

Mit der Fähre setzen wir nach Bellagio über (dieser Ort wird auch die Perle des Comer Sees genannt). Schon der Anblick vom Schiff aus ist traumhaft schön. Wir spazieren entlang der Oleander gesäumten Promenade – unglaublich diese Pracht. Danach wandern wir mit Luca hinauf zum Rifugio Baita Belvedere – die wie ein Balkon über dem See thront. Eine schöne Rundwanderung zurück nach Bellagio, mit immer wieder tollen Ausblicken. Danach Flanieren, genießen, träumen und anschließend Rückfahrt mit der Fähre nach Cadenabbia. Am späteren Nachmittag Abreise an den Gardasee, wo wir im Hotel Continental empfangen werden.

21. Juni 2021

Heute fahren wir mit dem Bus nach Ville del Monte. Bald erreichen wir das Künstlerdorf Canale und wandern auf den Monte Misone, 1.803m mit 360° Panorama. Ein weiteres Highlight auf unserer Wanderreise. Retour nehmen wir die gleiche Route. Einige bilden eine eigene Gruppe – gehen zuerst zum Rif. San Pietro und danach zum malerischen Tennosee. Und wieder andere haben die „Schulter“ Sella di Castiol als Ziel gewählt und wandern über San Pietro zurück. Der Bus holt uns pünktlich ab



– danach ab in den Swimmingpool die Füße abkühlen.

22. Juni 2021

Direkt ab unserem Hotel erwandern wir den „Sentiero della Pace“ – Friedensweg. Wie gewohnt geht's gleich wieder steil bergauf, jedoch auf schattigen Waldwegen. Immer wieder bieten sich wunderschöne Aussichtspunkte auf den Gardasee und wir zücken unsere Handys um Erinnerungsfotos zu schießen. Über einen Rundweg erreichen wir wieder unser Hotel in Nago. Heute ist ausreichend Zeit am Gardasee zu schwimmen, in Torbole zu flanieren oder im tollen Pool des Hotels die Zeit zu verbringen.

23. Juni 2021

Die meisten von unserer Gruppe entscheiden sich an unserem freien Tag eine „Minikreuzfahrt auf dem Gardasee“ zu machen. Wir starten unsere Kreuzfahrt von Torbole aus nach Limone, wo jede/r den malerischen Ort besichtigt – badet – oder eine kleine Wanderung macht. Danach Weiterfahrt nach Malcesine. Nach dem Flanieren fahren wir am späteren Nachmittag wieder retour nach Limone und Torbole. Einige verlängern die Schifffahrt bis Riva, um auch diesen Ort kennenzulernen. Danach machen wir einen kleinen Spaziergang zurück

zu unserem Hotel. Die malerischen Orte am See haben ein tolles mediterranes Flair mit üppiger Blütenpracht (Oleander, Jasmin etc.) Eine kleine Gruppe hat sich für die Wanderung zur Santa Barbara Kapelle entschieden. Und wieder andere für den Panoramaweg „Sentiero Panoramico“, entlang des Gardasees. Am Abend heißt es leider Koffer packen.

24. Juni 2021

Wir fahren nach Spiazzi und als letztes Ziel unserer Wanderreise gehen wir die Kreuzwegstationen entlang zur Wallfahrtskirche „Madonna della Corona“ – ein grandioses Bauwerk am Fels. Ein würdevoller Abschluss, wo in der Kirche einige Lieder gesungen werden – was sehr schön und ergreifend ist. Ich glaube, jede/r von uns hat auch ein kleines Dankesgebet an die Madonna gerichtet, dass wir wieder alle gesund und munter vom Berg gekommen sind und auch wieder gut nach Hause kommen.

Arrivederci – ciao bella Italia!

„Gehen ist ein Gegenentwurf zur Hektik und Getriebenheit unserer Welt“

Ingeborg Berta Hofbauer, Autorin

Berta Töglhofer

Der Planetenwanderweg in Eggersdorf

Bestens geeignet für Familien mit Kindern.

Eine gute Möglichkeit bei unserem Nachwuchs das Interesse an unserem Sonnensystem zu wecken bzw. das astronomische Wissen zu erweitern bietet der im vorigen Jahr neu eingerichtete Planetenwanderweg in Eggersdorf.

Beim Start im Park, gegenüber dem Café Rosenberger gibt es bereits ausführliche Information über unsere Sonne und unsere Planeten.

Verlauf: Der Weg ist gut beschildert, führt über Wald- und Wiesenwege (am Beginn und am Ende auch auf Asphaltstraßen) von Planet zu Planet, und ist in einem Maßstab von 1 zu einer Milliarde angelegt. Auch unterwegs findet man ausführliche Informationstafeln mit den wichtigsten

Länge:

Dauer:

Beste Zeit:

Daten zu jedem unserer Planeten. Am Ziel wartet wieder das Café Rosenberger oder der Gasthof Niederleitner darauf, seine Gäste kulinarisch zu verwöhnen.

Gute 6 Kilometer

ca. 2 – 2½ Stunden

Ganzjährig begehbar.



Über die Passailer Ochsenhalt auf die Sommeralm und retour

- Anfahrt:** Zwischen Hohenau an der Raab und Passail fahren wir rechts in den Gaasgraben nach Kriechenlee. Der Parkplatz befindet sich am Ende der Straße, links vor dem Wald.
- Verlauf:** Wir folgen der Markierung 730/706 (Mariazellerweg) und erreichen nach einer dreiviertel Stunde die wunderschön gelegene „Ochsenhalt“. Von der Hütte aus haben wir einen tollen Blick auf St. Kathrein am Offenegg, auf die Sattelberge, den Schöckl und das Grazer Bergland. Weiter geht es leicht bergauf über die wunderschöne Alm bis zu einem Törl und von hier über einen steilen Anstieg auf den Schwarzkogel und danach den Bründlkogel. Hier bietet sich wieder eine Rast an um die schöne Aussicht nach Nordosten zu genießen. Kurz wieder absteigend sehen wir jetzt bald die drei Wetterkreuze von der Sommeralm vor uns. Für die Mittagspause bieten sich die Weizerhütte oder die Stoakogelhütte, am Fuße des Plankogels an. Der Rückweg führt uns am Fuße des

Bründlkogels wieder zum Törl zurück (Achtung, wenn wir vor dem Bründlkogel rechts absteigen, müssen wir uns

unten am Forstweg links halten, sonst kommen wir ins Bärental und zum Raab Ursprung). Vom Törl – wie im Anstieg – wieder zurück zum Ausgangspunkt.

- Dauer:** 5 – 5 ½ Std.
- Höhenmeter:** ca. 800 An- und Abstieg,
- Beste Zeit:** mit entsprechender Ausrüstung ganzjährig begehbar – im Mai blühen auf der Alm die Orchideen (Knabenkräuter)
- Karte:** F&B 131 Grazer Bergland



10 Verhaltensregeln für den Umgang mit Weidevieh

1. **Kontakt zum Weidevieh vermeiden,
Tiere nicht füttern, sicheren Abstand halten!**
2. **Ruhig verhalten, Weidevieh nicht erschrecken!**
3. **Mutterkühe beschützen ihre Kälber,
Begegnung von Mutterkühen und Hunden vermeiden!**
4. **Hunde immer unter Kontrolle halten und an der
kurzen Leine führen. Ist ein Angriff durch
ein Weidetier abzusehen: Sofort ableinen!**
5. **Wanderwege auf Almen und Weiden nicht verlassen!**
6. **Wenn Weidevieh den Weg versperrt,
mit möglichst großem Abstand umgehen!**
7. **Bei Herannahen von Weidevieh: Ruhig bleiben,
nicht den Rücken zukehren, den Tieren ausweichen!**
8. **Schon bei ersten Anzeichen von Unruhe
der Tiere Weidefläche zügig verlassen!**
9. **Zäune sind zu beachten!
Falls es ein Tor gibt, dieses nutzen, danach
wieder gut schließen und Weide zügig queren!**
10. **Begegnen Sie den hier arbeitenden Menschen,
der Natur und den Tieren mit Respekt!**



Jugendveranstaltungen

Details zu den Veranstaltungen und Anmeldung online!

Kontakt

Jugendteamleiter: Georg Papst,
Tel.: 0664 / 75 00 81 26
E-Mail: georg.papst@gmail.com

Jugendteamleiter-Stellvertreter:
Robert Picher,
Tel.: 0677 / 62 72 06 15
E-Mail: rpicher@gmx.at

Im Rucksack mit Jahresprogramm 2021 findest du die Termine für alle Aktivitäten die von der Jugend organisiert werden. Aktuell kannst du sie auch auf unserer Homepage unter <http://www.alpenverein.at/gleisdorf/termine/> im Schaukasten und im Gleisdorfer Stadtjournal finden.

Für Informationen, Auskünfte und Anmeldungen wende dich direkt telefonisch oder per Mail an den zuständigen Veranstaltungs- bzw. Jugendleiter.

ENTDECKEN SIE DIE FIAT MODELLE BEI FAHRZEUGHAUS NEFFE



FAHRZEUGHAUS **neffe** GmbH

Grazerstraße 3, A-8200 Gleisdorf, Tel.: 03112/2313-77
Fax DW -78, neffe@neffe.at, www.neffe.at

Aufruf an alle Fotografen!

Die Fotografen unter Euch möchten wir bitten, uns Fotos in digitaler Form, von den Veranstaltungen für die nächste Ausgabe des "Rucksacks" bzw. auch für den Jahresrückblick, zur Verfügung zu stellen.

Wir bitten, uns die **Fotos mit einer Mindestauflösung von 1024 x 768** zu schicken. Wenn möglich, bitte per E-Mail direkt an rucksack@bergfreunde.at schicken.

Freiwilliger Druckkostenbeitrag

Vielen herzlichen Dank für die eingelangten Druckkostenbeiträge! Wir haben uns sehr darüber gefreut! Gerne könnt Ihr wieder jederzeit, wenn Euch der Rucksack gefällt, die Entstehung und Gestaltung dieser Vereinszeitschrift mit einem freiwilligen Druckkostenbeitrag unterstützen!

Unsere Bankverbindung für Eure freiwillige Unterstützung:

■ Raiba Gleisdorf

IBAN: AT93 3810 3000 0012 0378

■ Verwendungszweck:

Druckkostenbeitrag

Fotowettbewerb Titelseite: Wir suchen dein bestes Berg-Foto!

Mach mit und schick uns dein schönstes Berg-Foto mit dem Betreff „Fotowettbewerb“ an rucksack@bergfreunde.at.

Wenn dein Bild für die Titelseite einer der kommenden Ausgaben ausgewählt wird, gewinnst du ein Guthaben für den Online-Shop des Alpenvereins im Wert von EUR 50,-.

Bitte beachte:


- Schreibe dazu, wo und wann das Foto aufgenommen wurde
 - Auf dem Bild dürfen keine Gesichter erkennbar sein (Datenschutzgrundverordnung)
 - Mindestauflösung des Fotos von 1024 x 768
- Die Auswahl obliegt dem Verein. Der Gewinner wird in derselben Ausgabe namentlich (und wenn möglich und gewünscht mit Foto) genannt.

Wir freuen uns auf dein Foto!

Wir bedanken uns für die bisherigen zahlreichen Einsendungen für das beste Titelfoto! Alle Fotos bleiben für die nächsten Ausgaben im Rennen.

Gewonnen hat dieses Mal Sascha Petz, er freut sich über

ein Guthaben von EUR 50,- für den Alpenverein-Online-Shop. Herzlichen Glückwunsch!



Sascha Petz

Leserforum

Wir vom Rucksack-Team freuen uns immer, wenn wir Beiträge von anderen Alpenvereinsmitgliedern erhalten.

Zum Teil werden auch Fragen gestellt, die wir in Zukunft noch in der gleichen Ausgabe des Rucksacks beantworten werden. Allen, die bereits die Möglichkeit des Leserforums genützt haben ein herzliches DANKESCHÖN! Wir wünschen uns für die Zukunft, dass ihr uns Eure

- Meinung,
- Wünsche,
- Anregungen,
- interessanten Bergerlebnisse,
- Tourenhinweise und
- Erfahrungen mit Hütten und Wegen mitteilt!

Eure Beiträge zum Leserforum richtet bitte mit Namen an regina@bergfreunde.at oder in den Briefkasten beim AV-Heim.

Wer bekommt den Rucksack?

Wir freuen uns, dass es möglich ist zweimal jährlich alle Mitglieder der Sektion über das aktive Vereinsleben zu informieren.

Um in unser aller Sinne Kosten zu sparen, erhalten allerdings nur alle vollzahlenden AV-Mitglieder und Studenten mit einem eigenen Wohnsitz ein eigenes Exemplar des Rucksacks zugeschickt.

Rucksack und Jahresprogramm

Der aktuelle Rucksack mit Jahresprogramm kann auch von der Website:

www.alpenverein.at/gleisdorf heruntergeladen werden.

Beiträge im Rucksack

Liebe Bergfreunde!

Danke für eure Beiträge für den Rucksack. Damit wir alle Artikel im Rucksack unterbringen können, bitten wir euch die Beiträge **kurz und bündig** zu halten. Außerdem bitte die Beiträge nur als **Word-Dokument oder OpenType-Dokument** schicken und die **Fotos** (zwei Fotos für Tagestouren und max. vier Fotos für Mehrtagestouren) **in Originalgröße extra**. PDF-Dateien können leider nicht verwendet werden.

Berichte bitte gleich nach den Veranstaltungen schicken! Für Tagestouren sind max. **3 – 4 Zeilen** vorgesehen. Für Mehrtagestouren **nicht mehr als 10 – 15 Zeilen**.

Wir hoffen auf euer Verständnis, da wir sonst die Texte in Zukunft stark kürzen müssten bzw. lange Texte nicht mehr im Rucksack gedruckt werden!

Das Rucksack-Team

Ausführliche Beiträge und mehr Bilder schicke an rucksack@bergfreunde.at.

Wir werden sie gerne auf unserer Homepage oder in unseren Sektionsnews veröffentlichen.

Falls du Interesse an einer Mitarbeit im Alpinteam bzw. einer Ausbildung zum Instruktor, Übungsleiter oder Tourenführer hast, melde dich bitte bei der Vereinsleitung, dem Alpinreferenten oder einem Instruktor/Übungsleiter.

Familie Wurm, Gleisdorf



Gleisdorfer Dampfbäckerei

Neu: Bio Vollkornbrot und Bio Dinkelvollkornbrot
große Auswahl von Brot und Gebäck

Konditorei und Cafe

Köstliche Torten und Pralinen, Eis, feinste Brötchen auf Bestellung

Knusper Backstube in der Ludwig Binder Straße

Stehcafe mit belegten Weckerln und Pizzastücken

Knusper Backstube in Graz gegenüber Stadion

Stehcafe mit verschiedenen Imbissen

Drive In Neugasse (Nähe Kino)

Willkommen zu allen Tageszeiten (Frühstück, Jause, Mittag, Abend). Riesenpizza auch zum Mitnehmen

Knusper Backstube in Sinabelkirchen

Gemütliches Cafe mit Sitzgarten. Imbisse, Mehlspeisen aus unserer Konditorei und natürlich auch Brot aus unserer Bäckerei

Wir freuen uns auf Ihren Besuch!

Nächste Ausgabe

Redaktionsschluss 31.10.2021

Beiträge für die nächste Ausgabe des Rucksack bitte per E-Mail an rucksack@bergfreunde.at

Wir bitten um Euer Verständnis, dass später einlangende Beiträge in der nächsten Ausgabe nicht berücksichtigt werden können.

Impressum

Herausgeber und Medieninhaber:

Alpenverein Gleisdorf

Weizer Straße 19, 8200 Gleisdorf

E-Mail: gleisdorf@sektion.alpenverein.at

<http://www.alpenverein.at/gleisdorf>

ZVR-Zahl 295305370, DVR 0751863

Für den Inhalt verantwortlich:

Obmann Kurt Höfler; Rucksack-Team

Druck: Druckerei Zimmermann

Design & Satz:  Moretti Consult

Dipl.-Ing.(FH) Gregor Moretti-Wimmer

Österreichische Post AG – Info.Mail Entgelt bezahlt

