

# **Gusto auf Berge**

**TEIL-01:**

**Skitouren,**

**Klettersteige,**

**Brenta – Bocchetteweg,**

**TEIL-02:**

**AV-Touren 2015**

**Viel Vergnügen**

# Ankogel 3.252 m

## Die Alpentour mit „Öffis“

Mit dem Zug von Dorfgastein (ab 07.23 Uhr) nach Mallnitz,  
Skibus vom Bahnhof Mallnitz zur Talstation der Ankogelbahn,  
mit der Ankogelbahn zum Hannoverhaus.

Nach der Tour – vom „Marienstein“ zu Fuß nach Böckstein,  
Mit dem Postbus nach Dorfgastein

Nachmittagskaffee im Garten / Terrasse / Balkon

Anstieg: ca. 850 Hm zum Ankogel (kleiner Ankogel 600 Hm)

Abfahrt: ca. 1.800 Hm (2.000 Hm)












































































































# Stubacher Sonnblick 3.089 m

Ausgangspunkt: Uttendorf im Pinzgau, Fahrt zum Enzingerboden,  
Seilbahn zur Rudolfshütte

Anstieg: ca. 800 Hm

Abfahrt: ca. 1.600 Hm
































































































# Persailhorn 2.347 m

Südwand-Klettersteig: Schwierigkeit B, steile Leiternpassagen

Wildental-Klettersteig: Schwierigkeit B/C

Beide Klettersteige lassen sich zu einer „Rundtour“ verbinden.

Ausgangspunkt: Saalfelden 750 m, Peter Wiechenthaler-Hütte 1.752 m

Höhenunterschied: gesamt 1.550 Hm, davon je 300 Hm Klettersteig



Peter Wiechenthaler-Hütte  2 1/2 Std.

über P. Wiechenthaler-Hütte: Steinalm - Saalfelden 

Persailhorn: Saalfeldener Höhenweg

Mitterhorn - Breithorn

Riemannhaus 

Wildental u. Südwandklettersteig

von Weißbachscharte - Alhorn - Mitterhorn 

  
Kärlingerhaus - Königsee

 ←  → 

Ingolstädter Haus Riemannhaus

 über Weißbachscharte  Österreichischer Alpenverein  
Sektion Saalfelden

Haltet die Berge sauber!  
Laßt keine Abfälle zurück!

21 06 2014



# Anstiege und Klettersteige am Persailhorn



- I Persailhorn, 2350 m
- II Persailhorn Nordgipfel, 2260 m
- III Ahlhorn, 2481 m

Auf allen Anstiegen ist Trittsicherheit und Schwindelfreiheit erforderlich. Helm und Kletterseilgut auf den Klettersteigen 428 b und 428 c wird empfohlen!

- 426 Saalfeldener Höhenweg  
Peter Wiechenthaler Hütte-Persailhorn-Mitterhorn-  
Bleithorn-Remannshaus

- 428b Klettersteig Persailhorn Wildentalsteig
- 428c Klettersteig Persailhorn Südwandsteig
- 428a Mitterhorn-Ahlhorn-Weißbachscharte

- 412 Überschreitungen  
Bachwinkl-Peter Wiechenthaler Hütte-Weiß-  
bachscharte-Wegscheid-Remannshaus  
oder Jöggelabühlshaus oder Zimmertal-Kallingen-  
haus (Fruttensee) bis Kolligose

- 412c Peter Wiechenthaler Hütte-Steinalm

- Kletterrouten:
- 1 Nordgipfel Nordwand
  - 2 Nordgipfel Westwand
  - 3 Nordgipfel Direkte Westwand
  - 4 Südgrat







21 06 2014









21 06 2014





21 06 2014





21 06 2014





21.06.2014









21 06 2014





21 06 2014









21 06 2014



21 06 2014



A photograph of a stone wall made of light-colored, irregularly shaped rocks. A rectangular metal plaque is mounted on the wall. The plaque has embossed text in German. Above the plaque, a wooden structure with a thatched roof is partially visible. The background shows a clear blue sky and distant mountains.

PERSAILHORN 2347 M  
ALPENVEREIN UND NATURFREUNDE  
SAALFELDEN  
2010





















21 06 2014





21 06 2014



21 06 2014





21 06 2014





21 06 2014



















































# Brenta-Dolomiten, Bocchetteweg

Weit über die italienischen Grenzen bekannt ist die „Via delle Bochette“.  
Dieser Höhenweg ist einer der einzigartigsten Panoramasteige /  
Klettersteige der Dolomiten.

Die Via delle Bocchette verläuft zwischen dem Grostepass und der  
XII Apostel Hütte entlang des Brentakammes auf ca. 2.500 bis 2.900 m Höhe  
und gliedert sich in einzelne Teilabschnitte.

Die Route verläuft stets über schmale Grate und Bänder mit berauschenden  
Tiefblicken.



## Bocchette Weg - 1. Tag, „Sentiero Alfredo Benini“

Talort: Madonna di Campiglio 1.522 m

Ausgangspunkt: Bergstation Groste Seilbahn 2.446 m

Höchster Punkt: 2.905 m

Ziel: Rifugio Tuckett 2.272m

Schwierigkeit: B, Zeit: 4 Stunden

Höhenunterschied: 650 Hm, davon 360 Hm Klettersteig





















07 07 2014

















07 07 2014









07 07 2014



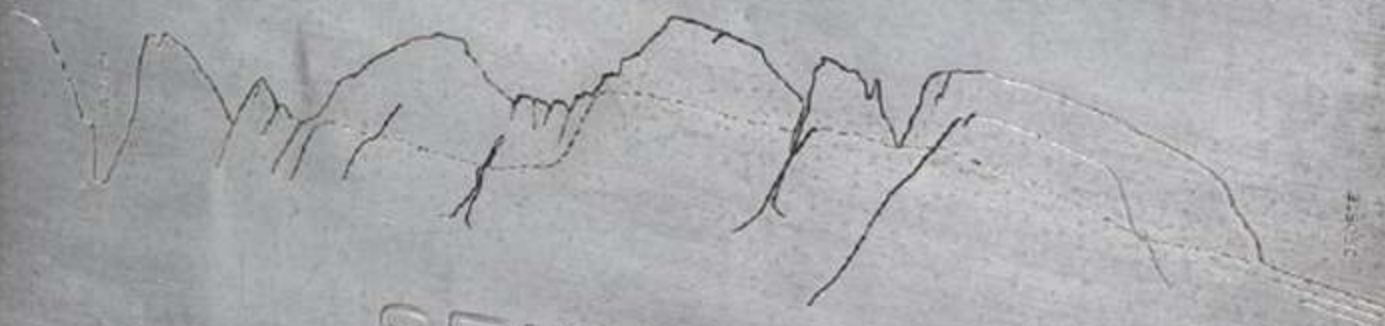
CAI



SAT

1972

VIA DELLE BOCCHETTE



SENTIERO

ALFREDO BENINI

1895

1968









07 07 2014





07 07 2014













TURKE

07 07 2014













07 07 2014





07 07 2014





07 07 2014





07 07 2014









07 07 2014





07 07 2014









07 07 2014









07 07 2014













07 07 2014























Passo del Grostè 2.30  
305 Rif. Grostè - G. Graffer 3.00  
Via ferr. Sent. Benini

Bocca di Tuckell

Via delle Bocchette

315 Rif. Tuckell e Q. Sella 1.00  
Sent. altr. Dall'agiacoma

07 07 2014













07 07 2014









07.07.2014







## Bocchette Weg – 2. Tag, „Sentiero SOSAT“

Ausgangspunkt: Rifugio Tuckett 2.272 m

Ziel: Rifugio Brentei 2.182 m

Schwierigkeit: B, eine Stelle B/C

Höhenunterschied: 360 m, Gehzeit 3 – 4 Stunden, davon 2 Std. Klettersteig

Tiefer gelegene Alternative zum „Sentiero Bocchette Alte“  
(dieser war noch eingeschneit)













1960



VIA DELLE BOCCHETTE  
SENTIERO S.O.S.A.T

QUESTO SENTIERO È STATO APERTO DALLA  
SOSAT NEL 40° DELLA SUA FONDAZIONE





08 07 2014





08 07 2014









08 07 2014









08.07.2014









08 07 2014

















08 07 2014





08 07 2014





08 07 2014









08 07 2014





C SEZIONE DI MONZA  
RIFUGIO  
A MARIA-ALBERTO  
I AL BRENTI 19...

08 07 2014















## Gardasee – „**Via dell' Amicizia**“ (Weg der Freundschaft)

Eine der besten Gardasee-Ferratas direkt über dem Touristenort Riva del Garda.

Ausgangspunkt: Riva 78m

Ziel: Cima Sat 1.246 m

Schwierigkeit: B/C

Höhenunterschied: 1.220 , davon 640 m Klettersteig





VILLA CLAUDIA

CICLOLITO

































12 07 2014





FERRATA  
CENTENARIO  
S.A.T.  
"VIA DELL'AMICIZIA"

S.A.T. RIVA  
GR. ROCC. ALTA MONT.

1972





12 07 2014






12 07 2014













12 07 2014









12 07 2014





































12 07 2014





12 07 2014





12 07 2014























## **Drachenwand – Klettersteig 1.060 m**

Ausgangspunkt: St. Lorenz bei Mondsee 486 m

Ziel: Drachenstein 1.060 m

Schwierigkeit: C/D


Höhenunterschied: 800 m, davon 400 Hm Klettersteig

Eines der Klettersteig-Highlights der letzten Jahre.

Die lange „Genuss-Ferrata“ ist nie besonders schwer, sollte aber wegen der 560 Klettermeter nicht unterschätzt werden.

Fantastische Tief- und Fernsicht über das Seengebiet bis zum Dachstein





Klettersteig nicht verlassen, extreme Steinschlaggefahr.  
Schwierigkeit B/C 400 Höhenmeter  
ca. 2 Stunden. **Einige Stellen**  
Begehen auf eigene Gefahr.  
Haftungsausschluss.  
„Kein Fluchtweg - Kein Notausstieg“  
Nur bei trockenen Verhältnissen einsteigen.  
Nicht bei Gewittergefahr einsteigen.  
Eintragungspflicht ins Gipfelbuch.  
Notruf Bergrettung Mondseeland 140

Ausrüstung - Verleih - Info  
Gasthof Drachenwand  
  
Bergführer - Ausbildung - Verleih  
Hans Gaßner: office@ski-mountain.at



Helm und Ausrüstungspflicht Sicherungspflicht

Dank an unsere Sponsoren:













