

Mit dem Alpenverein auf dem richtigen Weg 

J ä n n e r

Sonntag, 20. Jänner: **ST. MARTIN** am Wöllmißberg. Führung: *Wolfgang BRUNNER* - Tel.: 03137 - 3575

Mit dem Alpenverein auf dem richtigen Weg 

F e b e r

Sonntag, 10. Feber:

HÖCHWIRT – ST. OSWALD – ST. KATHARINA in der Wiel. Führung: *Franz MOITZ* - Tel.: 03142 – 22 546

Mit dem Alpenverein auf dem richtigen Weg 

M ä r z

Freitag, 1. März: **JAHRESHAUPTVERSAMMLUNG** – Alpenverein STALLHOFEN im GH Rößl

Samstag, 9. März: **STAINZ MARHOF** - Genusswanderung mit Gmiatlichtour. Führung: *Gottfried HÖDL* - Tel.03143 – 23 53

Mit dem Alpenverein auf dem richtigen Weg 

A p r i l

Sonntag, 7. April: **KIRSCHBLÜTENWANDERUNG** mit dem Alpenverein Hitzendorf

Sonntag, 21. April: **STALLHOFNER FRÜHJAHRSWANDERUNG**

Mit dem Alpenverein auf dem richtigen Weg 

M a i

Samstag, 25. Mai: **STANZ IM MÜRZTAL** – Sonnenweg mit Gmiatlichtour. Führung: *Kurt RIEDL* - Tel.: 03143 - 3829

Sonntag, 19. Mai: **GIPFELMESSE AM ROSSBACHKOGEL.**

Mit dem Alpenverein auf dem richtigen Weg 

J u n i

Sonntag, 16. Juni: **PACK – HIRSCHEGG.** Führung: *Roswitha SCHAUMBERGER* - Tel.: 0664 – 14 57 986

Samstag, 29. Juni: **RAX TEUFELSBARTSTUBENSTEIG** - Führung: *Franz LESKY* - Tel.: 0664 – 55 97 388



HÖCHANGER 1487m
am 17. Oktober 2012
von Links: Hans SCHLÖGL, Toni HOIS,
Anna SCHERZ, Gertrud JUD,
Margit HEISE, Franz MOITZ und
Johannes WINTERLEITNER.
Foto: Franz MOITZ



Wege ins Freie.



Klettersteig **BOSRUCK** am 8. Juni 2012 – rechtes Bild von links: Alfred REINISCH, Toni HOIS, Franz LESKY, Margit BRUNNER und REINISCH jun.

Mit dem Alpenverein auf dem richtigen Weg  **J u l i**

Freitag, 5. bis Sonntag, 7. Juli: **SEXTENER DOLOMITEN**: 3 Zinnen, Paternkofel, Schusterplatte. Führung: Toni **HOIS** - Tel.: 03142 – 230 28

Samstag, 20. Juli: **FALKENSTEINERALM - LACHALM** mit Gmiatlichtour. Führung: Johannes **WINTERLEITNER** - Tel.: 03143 - 4529

Montag, 29. Juli bis Donnerstag, 1. August: **FUSSWALLFAHRT NACH MARIAZELL**. Franz **MOITZ** - Tel.: 03142 – 22 546



Mit dem Alpenverein auf dem richtigen Weg  **A u g u s t**

Sonntag, 11. August: **HAUSER KAIBLING – HÖCHSTEIN** mit Gmiatlichtour. Führung: Peter **HIDEN** - Tel.: 03142 – 220 69

Freitag, 16. bis Sonntag, 18. August: **HOCHALMSPITZE 3360m** – Ankogelgruppe. Führung: Franz **LESKY** - Tel.: 0664 – 55 97 388

Mit dem Alpenverein auf dem richtigen Weg  **S e p t e m b e r**

Sonntag, 1. bis Sonntag, 8. September: **WANDERWOCHE IN DEN ABRUZZEN**. Führung: Franz **MOITZ** - Tel.: 03142 – 22 546

Sonntag, 22. September: **TERENBACHALM** mit Gmiatlichtour. Führung: Wolfgang **BRUNNER** - Tel.: 03137- 3575



GRABNERALM 2012 – Foto: Franz MOITZ

Mit dem Alpenverein auf dem richtigen Weg 

O k t o b e r

Samstag, 12. Oktober: „ALPENVEREINSFAMILIEN – WANDERTAG“. Der zur Tradition gewordene Wandertag aller Ortsgruppen der Sektion Voitsberg wird 2013 vom Alpenverein LIGIST organisiert. Eine gemütliche Familienwanderung für Jung und Alt! Treffpunkt: Marktplatz Ligist um 9.00 Uhr. „RUND UM LIGIST“ Man freut sich über rege Teilnahme!

Sonntag, 13. Oktober: **OSTERERALM – HOCHANGER** mit Franz **MOITZ** - Tel.: 03142 – 22 546

Mit dem Alpenverein auf dem richtigen Weg 

N o v e m b e r

Samstag, 16. November:

PLANKENWARTHER HÖHENWEG mit Gmialichtour. Führung: Sigrid **KOLLMANN** - Tel.: 0664 – 52 56 103

Mit dem Alpenverein auf dem richtigen Weg 

D e z e m b e r

Samstag, 30. Dezember:

JAHRESABSCHLUSSWANDERUNG. Führung: Sigrid **KOLLMANN** - Tel.: 0664 – 52 56 103

Samstag, 14. Dezember: **BLOCHWIRTRUNDE** - Führung: Franz **MOITZ** - Tel.: 03142 – 22 546

Dienstag, 31. Dezember: **SILVESTERWANDERUNG** - Führung: Kurt **RIEDL** - Tel.: 03143 – 3829



WALDHEIMAT – Krieglach

Sonntag, 20. Mai 2012 – von links: Sigrid **KOLLMANN**, Agnes **HAUSEGGER**, Anna **DORNINGER**, Josef **SPIELER**, Adelheid **REICHER**, Gertraud **MOITZ**, Herlinde **JUD**, Gerlinde **REINISCH**, Waltraud **DIRNBERGER**, Günther **ALTRICHTER** und Erwin **MILLEDER**.

Mit dem Alpenverein auf dem richtigen Weg 

J ä n n e r

Sonntag, 19. Jänner: **LURGROTTE – SEMRIACH**. Führung: Carina **JOCHAM** - Tel.: 0664 – 48 10 383

Mit dem Alpenverein auf dem richtigen Weg 

F e b e r

Samstag, 15. Februar: **BUCHKOGEL** - Führung: Andrea **THÜRINGER** - Tel.: 0699 – 111 99 770

Mit dem Alpenverein auf dem richtigen Weg 

M ä r z

Sonntag, 16. März: **HOCHANGER** (Bruck) mit Gmialichtour. Führung: Franz **LESKY** - Tel.: 0664 – 55 97 388

Rückblick

Sonntag, 18. März 2012

Vom Tierpark Herberstein nach Maria Fieberbründl

Alpenverein
STALLHOFEN

Mit zwei Bussen fuhren wir zum Tierpark Herberstein, von wo wir in zwei Gruppen starteten. Die so genannten „Gmiatlichen“, 25 Personen, wurden vom bewährten Gmiatlichtourteam Sigrid, Alfred und Gottfried begleitet und geführt. Ihr erstes Ziel war das Schloss Schielleiten. Dieses und die dazugehörigen Anlagen wurden genau besichtigt. Leider war es nicht möglich die Innenräume des Schlosses zu besichtigen, da das Schloss als Hotel geführt wird und voll belegt war. Zu einem gemütlichen Umtrunk kam es im Schlosscafe. Dieses wurde extra für uns schon um 9.30 Uhr geöffnet. Nach erfolgter Einkehr ging es weiter nach Maria Fieberbründl. Ohne Steigungen, und meist durch Wald vorbei am Gendarmeriekreuz

ging es zum lieblichen Wallfahrtsort. Nachdem der Ort samt Kirche und dem heilbringendem Bründl besichtigt wurde, hielt die Gruppe im vorbestelltem Gasthaus Einkehr.

Wir, die zweite Gruppe, 44 Personen wanderten zuerst über Buchberg hinab zum Stubenbergsee und von dort hinauf in den schönen Ort Stubenberg. Von dort mussten wir kurz auf der Straße gehen, ehe es im Wald weiter ging.


Ein schöner Waldweg mit einigen Auf und Ab führte zu einem Buschenschank in wunderschöner Lage mit Ausblick auf das Schloss Schielleiten, den Stubenbergsee, zum Kulm und weit ins Land hinein. Nach kurzer Einkehr und einer flüssigen Stärkung ging es dann wieder auf einem

schönen Steig, und teilweise durch den Wald hinunter zur Burgruine Altschelleiten: eine riesige Anlage, doch leider zum Teil verfallen.


Nach einem weiteren Abstieg auf einem Fahrweg erreichten auch wir das Schloss Schielleiten, konnten die Gastfreundschaft des Sportcafes genießen und uns für das letzte Wegstück nach Maria Fieberbründl stärken. Zu unserer Begrüßung hatten die Gmiatlichen vor dem Gasthaus Aufstellung genommen und uns so empfangen.

Es war ein vom Wetter herrlicher Tag, dementsprechend fröhlich und gut gelaunt verliefen der Wandertag sowie die Heimfahrt.

Franz Moitz



Bilder von Franz Moitz



Familienwanderung Riesneralm



Alpenverein
STALLHOFEN

Rückblick



Am Sonntag, dem 12. August 2012 um 6:30 Uhr fuhren 69 wanderfreudige Teilnehmer des Alpenvereines Stallhofen mit 2 Reisebussen von Stallhofen Richtung Donnersbachwald. Nach 2 Stunden Fahrzeit erreichten wir bei wunderschönem Wetter die Talstation der Riesneralmbahn. Der 4er Sessellift Robin Hood brachte uns sicher auf die Riesneralm.

Die Wanderer der Tour eins unter Tourenführer Peter Hiden hatten sich an diesem Tag mit der 5-Gipfelwanderung sehr viel vorgenommen. Sie wanderten zusammen mit den Teilnehmern der Tour 2, geleitet von Rosemarie Hiden, zur Finsterkaralm und danach zum Finsterkarsee. Beim Aufstieg zu unserem ersten Gipfel, dem Finsterkarspitz, konnten wir die wunderschöne Bergwelt rundum bewundern und blickten auch immer wieder zurück auf dem, in einer wunderbaren Berglandschaft eingebetteten Finsterkarsee. Nach einer Gehzeit von insgesamt 2,5 Stunden erreichten wir unseren höchsten Punkt, das "Große Bärneck" mit 2071m Höhe. Bei einer guten Jause genossen wir den herrlichen Rundumblick. Für die Tour zwei ging es von hier aus schon wieder talwärts. Nach 1,5 Stunden erreichten wir die Vorderer Mörsbachhütte. Die

Spitzengruppe bezwang noch drei weitere Gipfel, den Silberkarspitz, den Sonntagskarspitz und den Schwarzkarspitz, bevor sie zur Vorderen Mörsbachhütte abstiegen.

Die Tour drei, genannt die "Gmialichtour" unter der Leitung von Sigrid Kollmann hatte an diesem Tag ein besonderes Ereignis vor sich. Die Gruppe bestieg den Riesner Krispen mit einer Seehöhe von 1922m, von wo aus sie eine herrliche Fernsicht genießen konnten. Anschließend nahmen sie beim sogenannten Hochsitz an einer stimmungsvollen Bergmesse teil. Nach einer Stärkung beim Hochsitz stiegen auch sie zur Vorderen Mörsbachhütte ab. Nach dem Eintreffen aller drei Gruppen auf der Vorderen Mörsbachalm begann unsere letzte Etappe. Nach einer Gehzeit von 1 Stunde erreichten wir den Ort Donnersbachwald, von wo uns die Autobusse wieder sicher zurück nach Stallhofen brachten.



Rosemarie **Hiden**

Alpenverein Stallhofen



Gipfel **LATSCHUR** 2236m – Gailtaler Alpen am 30. Juni 2012
 von links stehend: Toni HOIS, Anna SCHERZ, Hermann PÖLZL,
 Roswitha SCHAUMBERGER, Dorli und Norbert GALLAUN,
 Marianne ROTH, Franz MOITZ. Vorne von links: Gertrud JUD,
 Martina PAGGER, Helga PÖLZL, Johannes WINTERLEITNER,
 Hans SCHLÖGL und Margit HEISE.



„Gmiatlichtouren“
 2012

Rückblick

Foto links: Gipfel **KRISPEN** 1922m
 Riesner Alm am 12. August 2012
 von links: Sigrid KOLLMANN, Gerlinde REINISCH,
 Julia BRUNNER und Elisabeth ALTRICHTER.

Wieder ist ein Jahr vergangen und wieder wurden unsere Gmiatlichtouren sehr gut angenommen. Sie alle waren sehr schön, jede ist für sich einmalig. Ich glaube, es ist nicht nötig alle zu beschreiben, wir lassen lieber die Fotos sprechen. Acht Gmiatliche waren es im Jahr 2012. Manch Spaziergang war dabei, aber auch zwei oder drei etwas anspruchsvollere Touren, wie auf die Riesneralm oder dem Zirbitzkogl. Wir danken all unseren Mitwanderern, und hoffen im kommenden Wanderjahr wieder auf rege Teilnahme. Auch freuen wir uns sehr über Anregungen und neue Vorschläge, sowie über Mitglieder, welche auch als Tourenführer für die Gmiatlichen aktiv werden möchten.

Mit herzlichem **BERG HEIL!**
Gottfried Hödl, Sigrid Kollmann und Alfred Pichler.



Tagestouren am Weissensee

Freitag, 29. Juni bis Sonntag, 1. Juli 2012

Rückblick


Alpenverein
STALLHOFEN



Freitag Früh fuhren wir bei herrlichem Bergwetter mit den Autos nach Kärnten, über die Goldeckstraße bis zum Parkplatz



Gasthof Seetal auf 1883m Seehöhe. **Die größere Gruppe** stieg zuerst zum Martensnock 2039m auf. Von dort weiter über die mit blühenden Almrausch übersäten Weiden zum Goldeckgipfel 2142m. Nach einer Jausenpause und einer kurzen Einkehr bei der Panorama Almhütte ging es weiter über einen Höhenrücken und runter zur Gusenalm.



Dort konnten wir uns lange Zeit ausruhen und in der Sonne liegen, bis die kleine

Gruppe mit Hans, Johannes, Margit, Roswitha und Martina, die die längere Tour in Angriff nahmen, zurück kamen. Diese Tour führte über die Gusenalm zum Staff 2217m und auf die Eckwand 2221m und wieder zurück zur Gusenalm.



Gemeinsam ging es zurück zum Parkplatz, runter ins Drautal und zu unserem schönen Hotel Kolbitsch in Techendorf am Weißensee.

Am Samstag fuhren wir mit den Autos entlang des Nordufers bis Neusach 930m. Von dort stiegen wir bei brütender Hitze lange durch den Wald zur Stoisa auf, und weiter über einen lang



gezogenen Rücken zum Latschur 2236m. Nach der wohlverdienten Rast und Stärkung ging es runter zur Techendorfer Alm.

Um die Rundtour zu komplettieren stiegen wir zum Ostufer des Weißensee ab und fuhren per Linienschiff zurück nach Neusach. Zum Ausklang eines sehr schönen Tages gab es in unserem Hotel einen köstlichen Grillabend.

Sonntag früh verabschiedeten wir uns vom Hotel und fuhren ans Südufer des Sees. Mit dem 4er Sessellift fuhren wir auf die Naggl Alm 1320m und stiegen entlang des Gailtaler Höhenweges in 3 Stunden auf den Golz 2004m. Von dort konnten wir alle unsere Gipfel der Vortage überblicken, sowie auch die Karnischen und Julischen Alpen im Süden.



Beim Rückweg kehrten wir bei der Kohlrösl Hütte ein, die hoch über dem Gitschtal thront, bevor es wieder zur Nagglalm und mit der Sesselbahn zum Ausgangspunkt zurückging.

Berg Heil - Toni HOIS

Rückblick

Mittwoch, 17. Oktober 2012

Turnau - Eichholz - Osteralm - Hochanger

Alpenverein
STALLHOFEN



Es war uns bekannt, dass es am Vortag in den Bergen der Obersteiermark bis auf 800 m herunter geschneit hatte, trotzdem blieb unser Ziel der Turnauer Hochanger. Wir waren acht Teilnehmer (Anna, Gertrud, Margit, Alfred, Franz, Hans, Johannes und Toni), die an diesem schönen Herbsttag von Turnau 780m zum Hochanger aufstiegen. Im Tal war dicker Nebel, der bis auf eine Höhe von 900m SH reichte.

Der Weg und die Steige waren angenehm zu gehen, nie besonders steil und dazu gut markiert. Nachdem wir die Nebeldecke überwunden hatten, standen der Rauschkogel und die Hohe Veitsch verschönert mit einer Schneekappe vor uns. Nach nicht ganz zwei Stunden waren wir bei der Osteralm auf 1565m, auf der einige Almhütten stehen, wo man während der Weidezeit auch einkehren kann.

Von der Alm bis zum Hochanger 1682m, brauchten wir noch einmal eine Viertelstunde für den Aufstieg.

Auch der Hochanger hatte eine dünne Schneedecke, und die Gräser waren mit Eis überzogen, sie glitzerten im Sonnenlicht wie Swarowskikristalle. Herrlich schön war die Rundschau, denn von oben konnten wir nun auch den Hochschwab vom Seeberg über die Staritzen, Hauptgipfel bis zur Aflenzer Bürgeralm, und auf der anderen Seite von den Tauern über Reiting alle nennenswerten Berge bis zum Schöckl bewundern. Leider wehte auf dem Gipfel ein unangenehmer Wind und so verlegten wir die Jausenpause zur Osteralm.


Beim Almgasthaus konnten wir dies auf der windgeschützten Terrasse angenehm verrichten und dazu den Sonnenschein genießen. Bei einer Almhütte wurde gerade

eingeholt, und der Besitzer der Hütte besuchte uns. Nach einem Schluck von unserem Schnaps, lud er uns in seine Hütte auf einen Umtrunk ein.

Wir nahmen die Einladung gerne an und wurden auch von seiner Frau herzlich empfangen. Lustig verlief die Konversation über die Alm, Jägerei, Wild, unsere Herkunft und andere Informationen, die vielleicht für eine größere Alpenvereinswanderung nützlich sein könnten. Zurück nach Turnau gingen wir auf der Görtschacherseite, die etwas länger und teilweise auch steiler ist.

In Turnau fanden wir ein nettes Wirtshaus, von wo wir uns nach einer gemütlichen Stunde verabschiedeten und getrennt nach Hause fuhren.

Bericht und Fotos: *Franz Moitz*



KLETTERSTEIGE:

29. Juni: TEUFELSBARTSTUBENSTEIG AUF DER RAX. Führung: *Franz LESKY* - Tel.: 0664 – 55 97 388

Freitag, **16. bis Sonntag, 18. August: HOCHALMSPITZE** 3360m. Führung: *Franz LESKY* - Tel.: 0664 – 55 97 388

WANDERTOUREN:

Freitag, **5. bis Sonntag, 7. Juli:**

SEXTENER DOLOMITEN: 3 Zinnen, Paternkofel, Schusterplatte. Führung: *Toni HOIS* - Tel.: 03142 – 230 28

Montag, **29. Juli bis Donnerstag, 1. August: FUSSWALLFAHRT NACH MARIAZELL.**

Franz MOITZ - Tel.: 03142 – 22 546

Sonntag, **1. bis Sonntag, 8. September: WANDERWOCHE IN DEN ABRUZZEN.**

Führung: *Franz MOITZ* - Tel.: 03142 – 22 546

MITTWOCHTOUREN: im Februar, März und April. Führung: *Franz MOITZ* - Tel.: 03142 – 22 546

SPONTANTOUREN: im Juni, September und Oktober. Führung: *Franz MOITZ* - Tel.: 03142 – 22 546

Die ausgeschriebenen Bergwanderungen sind unverbindlich, da sich die Wanderführer eine Änderung der Tour vorbehalten, wenn es die Wetterlage erfordert!

TOURENBESPRECHUNGEN:

Tourenbesprechungen und genaue Terminplanung bei unseren AV – Stammtischen an jedem 1. Freitag im Monat, mit Beginn um 20.00 Uhr im GH Rössl (Kirchenwirt). Dazu ist jedermann herzlichst eingeladen. Ob er Zuhörer sein möchte, oder die Gelegenheit wahrnimmt, Wünsche und Anregungen zu deponieren.

Vorstand von links: Bernhard HUBER, Roswitha SCHAUMBERGER, Johannes WINTERLEITNER, Sigrid KOLLMANN, Wolfgang BRUNNER, Franz MOITZ, Peter HIDEN, Franz LESKY (Erster Vorsitzender), Kurt RIEDL, Gottfried HÖDL, Carina JOCHAM, Andrea THÜRINGER, Toni HOIS, Markus DOCTER und Alfred PICHLER.

