



Wege ins Freie.

P.b.b. GZ 02Z031589 S
Sponsoring Post
Verlagspostamt 3500 Krems

ZVR-Zahl 986556268

Alpenverein

Krems Nachrichten

4 / 12

Mit dem Jahresprogramm für 2013

Liebe Mitglieder und Bergfreunde!

Wie schnell doch die Zeit vergeht! Schon wieder „ging ein Jahr über die Berge“, und es war ein besonderes für unseren Kremser Alpenverein! Das Wichtigste zuerst: 2012 verlief wieder unfallfrei. Erfreulich ist: Die Sektion Krems hat erneut einen enormen Mitgliederzuwachs, wir halten derzeit bei 1.628 (zahlende) Mitgliedern! Bestimmt liegen die Gründe in der hervorragenden Mit- und Zusammenarbeit der verantwortlichen Funktionäre.

*Für ihre unentgeltliche Vereinsarbeit gebührt daher allen Mitarbeitern, vor allem den Tourenführern, dem Jugendteamleiter mit seinem Team, den Betreuern der Kletterwand in der Sporthalle und den Mitgliedern des Vorstandes ein großes DANKESCHÖN!
Sie alle opfern sehr viele Stunden ihrer Freizeit im Dienste unseres Alpenvereins.*


Die neuen Mitgliedskarten für 2013 sind schon versandbereit. Da der Stichtag für allfällige Änderungen der 20. Oktober 2012 war, konnten danach eingebrachte Änderungswünsche auf dem aktuellen Mitgliedsausweis nicht mehr berücksichtigt werden.

Sollte sich Ihre Anschrift geändert haben, ersuche ich Sie höflich und dringend um Bekanntgabe der neuen Adressen. Es geht rascher, wenn Sie die Änderungen direkt der Sektion Krems mailen, krems@sektion.alpenverein.at, faxen 02732/70 838 oder anrufen – 0664 48 38 905.

Zur Erinnerung: Für mitversicherte Kinder benötigen wir ab dem vollendeten 18. Lebensjahr einen Schul – bzw. Studiennachweis für die Freistellung vom Mitgliedsbeitrag.

In dieser Ausgabe präsentieren wir Ihnen auch schon unser umfang- und abwechslungsreiches Jahresprogramm für 2013 einschließlich dem Jugendprogramm und hoffen auf rege Teilnahme an unseren Veranstaltungen!

*Ein frohes Weihnachtsfest und ein erfolgreiches Jahr 2013
wünscht Ihnen
Gerhard Pfriemer,
Vorsitzender.*



Jahresprogramm 2013

| Datum | Kategorie | Tourenziel | Tourenführer |
|----------------|-------------|---|---------------------|
| Jänner | | | |
| 05. | Wanderung | Wösendorf-Buschhandwand-Sandl-Weißenkirchen | Macher Leopoldine |
| 08. | Schneeschuh | Weißenbachklamm & Hoher Stein | Kermer Robert |
| 10. | Schitour | Voralpen | Kienbacher Josef |
| 20. | Wanderung | Welterbesteig Aggsbach nach Emmersdorf | Macher Leopoldine |
| 23. | Schitour | Voralpen | Kienbacher Josef |
| 24. | Schitour | auch für Anfänger, NÖ Voralpen | Gröger Dieter |
| | | Kondition für Aufstieg bis 1.000 Höhenmeter | |
| 25. | VMW | Hadersdorf - Krems | Kermer Robert |
| 27. | Wanderung | Der Kremsersteig Steinkreis u. Steinreihen | Zöchinger Heidelies |
| | | Treffpunkt:9:00Uhr, Oberwölbling-Soldatenfriedhof | |
| Februar | | | |
| 03. | Wanderung | Welterbesteig, Emmersdorf -Schönbühl | Macher Leopoldine |
| 06. | Schitour | Voralpen | Kienbacher Josef |
| 10. | Langlauf | Schiwanderung, Waldviertel | Hauer Josef |
| 13.- 15. | Schitouren | Gesäuse - Anmeldung bis 28. 01. | Gröger Dieter |
| 16. | Schneeschuh | Staff - Hütte | Kermer Robert |
| 17. | Schitour | Raum Mariazell | Grausenburger Peter |
| 17. | Wanderung | Welterbesteig, Schönbühel - Langegg | Macher Leopoldine |
| 22. | Schitour | Alpenvorland | Hasengst Gottfried |
| 22. | VMW | Schanzriedl | Kermer Robert |
| 23. | Schneeschuh | Unterberg | Krims Sepp |
| 23. - 02.3. | Schitouren | Südtirol- Ultental | Reiter Helmut |
| März | | | |
| 02. -03 | Schitour | Raum Eisenerzer Ramsau | Hasengst Gottfried |
| | | Anmeldung 1 Woche vorher | |
| 03. | Wanderung | Klettergarten Dürnstein | Macher Leopoldine |
| 07. | Schitour | Hochschwab bis 1250 Hm Aufstieg | Gröger Dieter |
| 10. | Wanderung | Welterbesteig, Langegg - Krems | Macher Leopoldine |
| 14. | Wanderung | CHAKRA Wanderweg in Traunstein, | Jöchel Walter |
| | | Waldviertel, Gehzeit 3 Std. | |
| 16. | Wanderung | Schneeschuh, Schwarzenbach- Geißenberg | Krims Sepp |
| 17. | Wanderung | Der Mugler- Wege u. Stätten aus der Vergangenheit | Zöchinger Heidelies |
| | | Treffp.:9:00Uhr in St.Lorenz bei der Fähre | |
| 22. | VMW | Pemexl | Kermer Robert |
| 24. | Wanderung | Dunkelsteinerwald | Macher Leopoldine |
| April | | | |
| 02. | Schitour | Lang- Eybl-Schlucht | Hasengst Gottfried |
| 06. | MTB | Grundkurs | Kermer Robert |
| 07. | Wanderung | Naturkundliche, Römerweg-Maria Langegg | Sohm Johann |
| 6. - 7. | Schitour | Dachsteingebiet | Grausenburger Peter |
| | | Telefonische Anmeldung: 1 Woche vorher | Angelmaier Martin |

Jahresprogramm 2013

| Dienstag 09. | Rückblick & | Jahreshauptversammlung der Sektion Krams | Pfriemer Gerhard |
|---------------------|------------------------|---|-------------------------|
| | Neuwahl | Restaurant Klinghuber | |
| 13. | Wanderung | Bichleralpe vom Fadental- 1378m | Krims Sepp |
| 20. | Wanderung | Raabs-Liebnitz entlang der Deutschen | Jöchel Walter |
| | | Thaya, Gehzeit 5-6 Std. | |
| 21. - 28. | Trekking | Kameltrekking am Südsinai | Doppler Sepp |
| Mai | | | |
| 01. | Wanderung | Schreiberberg und Falkenwand | Schwarz Johann |
| 05. | Wanderung | Stillensteinklamm | Offenthaller Rudi |
| 11. | MTB | Kremstalrunde | Kermer Robert |
| 12. | Wanderung | Botanische Fahrt ins Weinviertel | Sohm Johann |
| | | Nikolsburg-Galgenberg-Kogelsteine | |
| 12. | Wanderung | Ötscher-Tropfsteinhöhle in Kienberg-Gaming | Jöchel Walter |
| | | Gehzeit incl. Führung 4-5 Std. | |
| 13. | Sportklettern | Peilstein, Anmeldung 1 Woche vorher | Killer Markus |
| 20. | Wanderung | Kamptal | Kermer Robert |
| 25. | Bergtour | Scheiblingstein von Langau 1622Hm | Krims Sepp |
| 26. | Wanderung | Harbach | Offenthaller Rudi |
| 26. - 01.06 | MTB | Slowenien | Kienbacher Josef |
| Juni | | | |
| 02. | Wanderung | Waldviertel, Felling-Loiwein | Schwarz Johann |
| 08. | Bergtour | (Naturkundlich) Hintergebirge-Ebenforstalm-Trämpl | Sohm Johann |
| 08. | Klettertseig | Postalm, Anmeldung 1 Woche vorher | Kermer Robert |
| 15. | Bergtour | Hochwechsel, Mönichkirchene-Steinere | Jöchel Walter |
| | | Stiege-Wetterkogelhaus, Gehz. 5-6 Std. | |
| 15. - 16. | Klettersteige + | Klettern Hohe Wand | Killer Markus |
| 16. | Wanderung | Zdarsky Hütte - Gschwendt Hütte | Offenthaller Rudi |
| 14. - 24. | Expedition | Demavand, 5.671m, höchster Vulkan Persiens | Doppler Sepp |
| 22. | Bergtour | Hochschwab-Fölzalm-Fölzstein 1946 m | Krims Sepp |
| 22. - 23. | Klettern alpin | Salzkammergut | Grausenburger Peter |
| | | Telfonische Anmeldung: 1 Woche vorher | |
| 30. | Wanderung | Dorfstetten | Offenthaller Rudi |
| Juli | | | |
| 07. | Wanderung | Winterbach-Hochberneck | Schwarz Johann |
| 06. - 15. | Expedition | zum biblischen Berg Ararat, 5.137m | Doppler Sepp |
| 13.-14. | Bergtour | Guttenberghaus - Eselstein | Sohm Johann |
| | | Anmeldung 1 Woche vorher | |
| 20. | Alpintour | Hinternasswald-Habsburghaus- Kaiserstiege | Jöchel Walter |
| | | gesicherter Kletterteil, Gehzeit 8-9 Std. | |
| 21. | Wanderung | Jauerling | Offenthaller Rudi |
| 26.-27. | Bergtour | Welser Hütte Gr. Priel 2515m oder | Krims Sepp |
| | | Tassilo- Klettersteig (D), Schermberg 2396m | |
| | | Anmeldung 1 Woche vorher | |

Jahresprogramm 2013

| | | | |
|------------------|----------------|---|---------------------|
| 27. | MTB | Groß Reinprechts | Kermer Robert |
| August | | | |
| 15.-17. | Hochalpin | Dachsteinüberschreitung, Austria Hütte-Adamekh. | Krimms Sepp |
| | | Anmeldung 2 Woche vorher | |
| 20.-21. | Bergtour | Gesäuse – Hochtort, Anmeldung bis 17. | Schwarz Johann |
| 22. | Alpintour | Schneeberg - Knofel Eben Haus vom | Jöchel Walter |
| | | Schneedörfel (gesicherter Kletterteil) 6Std. | |
| 25. | Wanderung | Waidhofen-Ybbs | Offenthaller Rudi |
| 30. | Klettersteig | Gebiet Hohe Wand | Kermer Robert |
| September | | | |
| 05. | Wanderung | Zwettl - Hoher Stein | Schwarz Johann |
| 06.-08. | Hochalpin | Bettelwurf - Karwendl, Klettersteig (D) | Hauer Josef |
| | | Anmeldung bis 30.08. | Kienbacher Josef |
| 7. - 8. | Klettern alpin | Dachsteingebiet | Grausenburger Peter |
| | | Telefonische Anmeldung: 1 Woche vorher | |
| 14.-15. | Bergtour | Hochkönig-Überschreitung | Sohm Johann |
| | | Anmeldung 1 Woche vorher | |
| 15. | Wanderung | Gerolding - Wachau | Offenthaller Rudi |
| 15. - 22. | MTB | Transslowenien bis zum Meer | Kienbacher Josef |
| 21. | Bergtour | Kalmberge bei Bad Goisern | Krimms Sepp |
| Oktober | | | |
| 05.-23. | Trekking | Nepal: LangTang Himalaya | Krimms Sepp |
| | | Anmeldung: Ende Juni | |
| 06. | Bergtour | Rax- Teufelbadstubensteig- Gaisloch | Schwarz Johann |
| 12. | Wanderung | Schiltern-alter Wallfahrtsweg-Droß | Lunzer Heinz |
| 12.-19. | MTB | Gardasee | Kienbacher Josef |
| 13. | Wanderung | Donaublicke bei Schlögen | Hauer Josef |
| 20. | Wanderung | Bad Traunstein | Offenthaller Rudi |
| 26. - 10.11 | Expedition | Zu den Vulkanen Mexicos | Doppler Sepp |
| | | Pico de Orizaba, 5.700m | |
| November | | | |
| 15. | VMW | Kremstal | Kermer Robert |
| 16. | Wanderung | Dürre Wand- Öhler - Überschreitung | Krimms Sepp |
| 17. | Wanderung | Der Gerichtsfelsen, Treffpunkt: 9:00Uhr | Zöchinger Heidelies |
| | | in Maria Langegg beim Langeggerhof | |
| 22. | Schitourabend | Informationen- Tipps- Ausrüstung | Gröger Dieter |
| 23. - 07.12 | Expedition | Abenteuer -Mondberge Ruwenzori, 5.109m | Doppler Sepp |
| Dezember | | | |
| 08. | Wanderung | Abschlusswanderung | Schwarz Johann |
| 14. | Wanderung | zum Winterfeuer der Bergrettung Wachau | Kermer Robert |

Anforderungshinweise zu unseren Touren

| | |
|---|--|
| Wanderung / Bergwanderung | Längeres Gehen in unschwierigem Gelände. (Bp.: Seekopf von Rossatz, Muckenkogel, Reisalpe). |
| Winterwanderung, Schneeschuhtour | (Schneeschu)wandern bei winterlichen Verhältnissen (Schnee, Eis); festes Schuhwerk (ev. Gamaschen und Stöcke), Trittsicherheit und Kondition erforderlich. |
| Schitouren | Aus Sicherheitsgründen und zur Absicherung der Tourenführer ist bei allen Schitouren LVS – Schaufel u. Sonde mitzuführen. Ein Schihelm wird empfohlen! |
| Alpintour | Anstrengendes Gehen in tw. schwierigerem Gelände, Trittsicherheit, Schwindelfreiheit und Ausdauer sind Grundvoraussetzung; ev. auch leichte Kletterstellen und Schneefelder (z. B. Schneeberg über Fadensteig, Hochschwab über Ghacktes, Ötscher über Rauer Kamm, Hochgolling Normalweg, Watzmann-Überschreitung). |
| Hochalpintour | Führt im Allgemeinen auf Höhen über 3000 m. Wie Alpintour, zusätzlich ev. Gletscherbegehung und leichtes Klettern (I bis III) über Block- oder Felsgrate. (Bp. Dachstein Randkluftsteig oder Westgrat, Großglockner Normalweg, Johannisberg von Oberwalderhütte). |
| Klettern / Sportklettern | Klettern: Grundlegende Kletterkenntnisse (zumindest III. Grad) erforderlich. Sportklettern: Klettern unter sportlichen Aspekten, zumeist im Einseillängenbereich. |
| Alpinklettern | Mehrseillängenklettern im Seilschaftsverband; Anstiegslängen zumeist bis etwa 300 m Wandhöhe; Schwierigkeitsgrad III bis VI. (Bp. Hohe Wand Draschgrat, Schneeberg Richterweg in Stadelwand, Kaibling Südgrat). |
| Mountainbiketour | Radfahren primär auf (steilen) Schotterstraßen und dafür vorgesehenen Pfaden. |

- **Detaillierte Auskünfte** bezüglich der jeweiligen Touren gibt der **zuständige Tourenführer** (siehe nebenstehende Tabelle). Nehmen sie auch bei Touren, die keinen Anmeldeschluss aufweisen rechtzeitig Kontakt auf. Die Planung der Tour (z. B. Fahrgemeinschaften) ist für unseren Tourenführer dann leichter. Natürlich kann es auch vorkommen, dass sie oder „ein(e) Freund(in)“ in „letzter Minute“ doch noch an einer bestimmten Tour teilnehmen wollen. Sprechen sie mit dem Tourenführer. Vielleicht ist jemand ausgefallen oder es haben sich nur wenige Teilnehmer angemeldet, es sind noch Plätze frei und die Teilnahme lässt sich einrichten.
- Bei einer **Nichtteilnahme nach erfolgter Anmeldung** sind **etwaig angefallene Kosten** (z. B. Stornogebühr für aufgrund der Anmeldung reservierter, aber nicht beanspruchter Unterkünfte) zu ersetzen.
- Die im Jahresprogramm angeführten Touren können sich je nach Witterung, Tourenverhältnissen und Qualifikation der Teilnehmer **ändern**. Die Entscheidung ob eine Tour stattfindet, verschoben, abgesagt oder ein anderes Tourenziel gewählt wird, obliegt allein dem Tourenführer. Ebenso entscheidet der Tourenführer über die erforderliche Qualifikation und die maximale Anzahl der Teilnehmer an der jeweils geplanten Unternehmung.

Alle unsere Tourenführer sind **ehrenamtlich** als „**Tourenführer aus Gefälligkeit**“ tätig und in ihrer Freizeit bemüht, auch anderen Menschen ein Natur- oder Bergerlebnis zu vermitteln. Dieses Engagement erfolgt freiwillig und aus Idealismus. Bedenken sie dies bei einer Teilnahme und beachten sie auch, dass sie bei fast allen in unserem Jahresprogramm angeführten Touren keine „Führungsgebühr“ zu zahlen haben.

Peter Dunst, Alpinreferent

| Tourenführer unseres Alpineteams | |
|---|--|
| Angelmaier Martin | 0676 / 552 55 47 |
| Doppler Sepp | 02732 / 82 063-10 |
| Dunst Peter | 0676 / 322 84 15 |
| Grausenburger Peter | 0664 34 531 49 |
| Gröger Dieter | 0660 / 656 39 80 |
| Hauer Josef | 0664 / 970 69 34 |
| Jöchel Walter | 02735 / 399 66 od. 0664 / 50 55 069 |
| Kermer Robert | 0664 / 513 05 64 |
| Kienbacher Josef | 0650 / 28 09 054 |
| Killer Markus | 0664 / 396 44 40 |
| Krims Sepp | 02732 / 74 112 |
| Lunzer Heinz | 0664 897 45 52 |
| Macher Leopoldine | 0680 / 31 25 688 |
| Mayer Josef | 0664 / 123 123 1 |
| Offenthaler Rudolf | 0664 / 63 17 870 |
| Reiter Helmut | 0664 / 808 42 4003 |
| Sohm Johann | 0676 / 31 03 147 |
| Schwarz Johann | 0664 / 73 82 1865 |
| Zöchinger Heidelies | 0664 / 28 02 134 |

Fußnoten zu den Schitouren von Dieter Gröger

- .) sicheres Abfahren im freien Gelände
- .) Vertrautheit mit der Sicherheitsausrüstung
- .) Vertrautheit mit der Sicherheitsausrüstung maximal 8 Teilnehmer

13. bis 15.02.2013 Gesäuse:

Gesäuse / Johnsbach

Es erwarten uns 3 Tage Tourengehen und eine kleine Lawinenübung am ersten Tag bevor es losgeht. Unterbringung beim Kölblwirt in vier 2-Bett Zimmern. € 88,- Halbpension Anmeldung bis 28.01.2013

Jugendprogramm 2013

ÜBUNGSKLETTERTERMINE ALPENVEREINSJUGEND – 2013

An den Kletterterminen der AV-Jugend können Kinder und Jugendliche mit und ohne Vorkenntnissen teilnehmen. Da die Altersverteilung bei diesen Terminen meist sehr breit gefächert ist, besteht die Möglichkeit einiges von den TeilnehmerInnen zu lernen, die schon länger diesen faszinierenden Sport ausüben und schon mehr Erfahrung darin haben. Betreut werden die Nachwuchs-Kletterer von erfahrenen Jugendlichen, welche die Ausbildung zum Jugendleiter schon zur Gänze oder teilweise absolviert haben.

Geleitet werden die Termine von Erwachsenen, welche die Gesamtverantwortung sowie die Koordination übernehmen und für eventuelle Fragen zur Verfügung stehen

| Datum | Ort | Zeit | Leitung | Kontakt |
|---------------------|---|----------------------|----------------------|---------------|
| 26.01.2013 | Halle (*) | 13:15 - 14:45 Uhr | Katharina Klanner | 0664 145 9801 |
| 23.02.2013 | Halle (*) | 13:15 - 14:45 Uhr | Stefan Klanner | 0664 454 4252 |
| 16.03.2013 | Halle (*) | 13:15 - 14:45 Uhr | Markus Killer | 0664 396 4440 |
| 13.04.2013 | Halle (*) | 13:15 - 14:45 Uhr | Stefan Klanner | 0664 454 4252 |
| 05.05.2013 | Dürnstein (**) | 09:15 - 11:15 Uhr | Katharina Klanner | 0664 145 9801 |
| 16.06.2013 | Dürnstein (**) | 09:15 - 11:15 Uhr | Markus Killer | 0664 396 4440 |
| 07.07. – 13.07.2013 | Südtirol- Kletterwoche für Jugendliche ab 14 Jahren (***) | | Helmut Hauer | 0664 655 9994 |
| 15.09.2013 | Dürnstein (**) | 09:15 - 11:15 Uhr | Stefan Klanner | 0664 454 4252 |
| 12.10.2013 | Halle (*) | 13:15 - 14:45 Uhr | Katharina Klanner | 0664 145 9801 |
| 09.11.2013 | Klettermeistersc haft | ab 14:00 Uhr | Markus Killer | 0664 396 4440 |
| 23.11.2013 | Halle (*) anschließend Jahresrückschau | 13:15 - 14:45 Uhr | Markus Killer | 0664 396 4440 |

Allgemeine Informationen:

Für die jeweiligen Klettertermine ist **keine Anmeldung** erforderlich, Klettergurte können für die Klettertermine kostenlos ausgeliehen werden.

Kosten:

Klettertermine Halle – 2€ (Hallengebühr)

Klettertermine Dürnstein – kostenlos!

(*) Treffpunkt Klettertermine Halle: Sporthalle Krems - Kletterhalle links neben dem Halleneingang

(**) Treffpunkt Klettertermine Dürnstein: Parkplatz Bahnhof Dürnstein

(***) Stützpunkt für die Woche ist das Hotel Kurtiniger Hof der Familie Thaler in Kurtinig an der Weinstraße bei Salurn.

Programm: Klettersteige Gardaseeberge und Dolomiten, Sportklettern Schnalstal und Arco, Freizeitsport, Montiggler See und Gardasee;

Beschränkte Teilnehmerzahl; Leitung: Helmut Hauer

Tourenführer berichten

Naturkundliche Wanderung Schwarzkogel

29. Aug. 2012 8 Teilnehmer 700 hm ↑↓

Diesmal ging es bei prächtigem Spätsommerwetter in den Nationalpark Kalkalpen. Vom Hengstpass (985 m) aus erreichten wir in $\frac{3}{4}$ h den Spitzenbergriedel, 1.285 m. Von dort bot sich ein erster Rundblick auf das Windischgarstener Becken und die Haller Mauern. Dann ging's steil bergauf auf die Tannenschwärze, 1.533 m, wo wir nach einer weiteren $\frac{1}{2}$ h ausgiebig Rast machten und die schöne Aussicht genossen.

Dann ging es etwas ausgesetzt, aber immer im Wald, über den Schwarzkogel, 1.554 m, hinunter auf die Almböden der Menauer Alm. Die lud uns dann nach weiteren $\frac{5}{4}$ h zur



Rast ein. Eine sehr gemütliche und höchst preiswerte Alm, durchaus zu empfehlen! Hans, der Wirt, riet uns dann noch, den Steig zum Karlkreuz mitzunehmen. Wir nahmen den Rat gerne an. Zum Karlkreuz, 1.225 m, führt ein Steig, der in den letzten 20 hm versichert ist. Von dort oben bietet sich ein wunderbarer Ausblick auf die nahe Kamperwand und auf die Haller Mauern. Von der Passtraße führt der versicherte Rumpmayr-Steig auf diesen exponierten Aussichtspunkt.

Die Stunde Umweg hat sich durchaus gelohnt und daher machten wir nochmals einen kurzen Halt in der Menauer Alm. Nach einer halben Stunde waren wir wieder bei unseren Autos am Hengstpass.

Eine gemütliche Tour in herrlicher Landschaft, nicht allzu anstrengend. Leider sind die Wege nicht markiert, doch sind sie gut begangen und mühelos zu finden. Zur Nachahmung empfohlen, schon allein wegen der urgemütlichen Menauer Alm!

Johann Sohm

Wanderung: Münichreith – Ostrong

Gehzeit ca. 5 Std. u. 400 Höhenmeter

Sende Dir Fotos von der Bergtour Kl. U. Gr. Peilstein von Münichreith –Ostrong, habe ich etwas abgeändert (statt Laimbach) von Münichreith weggegangen. Es gingen mit mir noch 12 Wanderer (3 von AV Krems und 9 von meinen Bekanntenkreis) mit.

Die Wanderung war sehr schön, nicht



sehr anstrengend, hatten sehr schönes Wetter, und viele schöne Aussichtspunkte. Wir haben die Wanderung in Münichreith beim GH Haselbräu mit kühlen Bier und sehr gutem Essen ausklingen lassen.

Walter Jöchel

Sepp Krims, Bergwanderwoche im Grödnertal vom 16. – 23. Sept. 2012

Für die Bergwanderwoche in Südtirol meldeten sich 16 Bergsteiger/ innen an. Wir fuhren mit 4 PKW`s via Salzburg – Innsbruck – Brenner nach St. Christina im Grödnertal. Bei Fam. Nogler waren wir in der Frühstückspension Garni Ariston gut und zentral untergebracht.

Die erste Wochenhälfte hatte prächtiges spätsommerliches Wetter zu bieten. Gleich am Anreisetag, dem Sonntag, war eine gemütliche Nachmittagswanderung von St: Christina nach St.Jakob 1565m angesetzt. Die alte Kirche von St.Jakob aus dem 13.Jh. mit ihren prachtvollen Fresken war leider geschlossen, dafür entschädigte uns der attraktive Hintergrund mit dem Langkofel, der sich im besten Nachmittagslicht zeigte.

Der erste Tourentag brachte uns am Montag gleich ein zweifaches Gipfelerlebnis. Dank der Gondelbahn von Wolkenstein/ Dantercepies begann unsere Wanderung schon in einer Seehöhe von 2298m. In einem nur einstündigen, teilweise mit Drahtseilen gesicherten Anstieg erklimmen wir die Gr. Cirspitze 2592m. Nach einer gemütlichen Hüttenpause in der Jimmi Hütte, gelangten wir auf einem äußerst malerischen Weg über das Cirjoch und Crespeinajoch auf den Sas Ciampac 2672m, der ebenfalls einige versicherte Kletterpassagen aufweisen konnte. Ein einzigartiges Dolomiten Panorama belohnte unsere Anstrengungen. Durch das Val Chedul lenkten wir unsere Schritte zurück nach Wolkenstein.

Am nächsten Tag wartete bereits ein absoluter Höhepunkt auf unsere Bergsteigergruppe : von der Bergstation der Gondelbahn Col Raiser 2106m nahmen wir den ersten 3000er ins Visier, den Sas



Rigais 3025m, einen der markanten Felstürme der Geisler Gruppe. Der geröllreiche Anstieg durch das Wasserrinntal ist zwar mühsam, aber in 2700m Höhe begann dann der rassige Kletteranstieg auf der Via ferrata durch die Ostwand. Nicht nur luftige Kletterei, auch dramatische Ausblicke auf die Felswände der Furchetta und Torkofel würzten diese Tour. Nach 3 Stunden standen wir glücklich und fasziniert von dem unendlichen Gipfelpanorama auf dem höchsten Punkt. Auch der Abstieg auf dem teilweise versicherten Normalweg hatte es noch in sich.

Zur Wochenmitte traf pünktlich die angekündigte Schlechtwetterfront ein. Ein interessanter Kulturtag ließ die Zeit schnell vergehen. Ein Bummel durch die engen Gassen der reizenden

Kleinstadt Klausen mit anschließendem Besuch des Klosters Säben auf steilem Rundwanderweg ließ keine Langeweile aufkommen. Der ehemalige Bichofssitz wurde im Mittelalter zu einer Festung ausgebaut und wird seit 1681 vom Benediktinerinnen Orden als Kloster genutzt. Bemerkenswert ist vor allem die Heiligenkreuzkirche mit ihren farbenfrohen Wand- und Deckengemälden.

Nach einem guten Mittagessen im Törgglerkeller von Klausen nahm sich ein Teil der Gruppe noch Zeit für das reichhaltige Heimatmuseum in St Ulrich.

Wie bestellt war das Wetter ab Donnerstag wieder strahlend schön; in der Früh gab es bei + 2° C. schon den ersten Reif. Von Kolfuschg wanderten wir im Edelweißtal bergan und entlang von Felswänden auf sehr schönem Weg zur Forcella di Sassongher; ein drahtseilgesicherter Steig führte uns schnell zum Gipfel des Sassongher 2670m, einem hervorragenden Aussichtberg. Schier unendlich reichte die Fernsicht von den Zillertaler A. und Glockner im Norden, über Fanes und Tofana, Antelao, Mt. Pelmo, Marmolada, Sella und Langkofel, Schlern bis zur Adamello, Presanella Gruppe und Ortler im Westen. Beim Abstieg konnten wir bei der Pradat Hütte eine ausgiebige Mittags- und Sonnenpause einlegen.

Der zweite Höhepunkt der Bergwoche hatte den höchsten Gipfel der Sella Gruppe, den Piz Boe 3152m zum Ziel. Vom Pordoijoch 2239m ging es bei sonnigem, aber kühlem Wetter steil bergauf bis zur Pordoi-Scharte 2829 m, wo wir vor der Hütte eine erste Rast einlegten. Hier oben lag im Schatten schon eine dünne Neuschneesicht. Die Gipfelkuppe mit der Fassahütte musste in leichter Kletterei bewältigt werden und verwöhnte uns wiederum mit einer grandiosen Aussicht. Der lange Abstieg präsentierte sich im oberen Bereich schneeglatt, ab der Boe-Hütte 2873m- hier öffnet sich auch ein imponierender Tiefblick ins Val de Mesdi – konnte man auf trockenem, im Val Lasties auf schuttreichem Untergrund absteigen.

Am letzten Wandertag, dem Samstag, erfreuten wir uns an der äußerst attraktiven Wegführung vom Col Raiser über die Regensburger Hütte – Forcella de Sieles (bis 2620m) zur Puez Hütte 2475m, wo wir ein gepflegtes Mittagessen einnahmen. Durch das schöne Langental kehrten wir nach Wolkenstein zurück.

Die Südtirolwoche verlief äußerst harmonisch, es passte einfach (fast) alles: die Gruppe war homogen und nicht nur gehfreudig, auch die Abende in diversen Gaststätten und Pizzerias genossen wir bei italienischen Spezialitäten, Südtiroler Weinen und Wachauer Schmah sehr. Das freundliche Wetter, die wunderbare Natur (Edelweiß, Murmeltiere, geologische Formationen u.v.a.) und tolle Bergerlebnisse taten das ihrige. Besonderer Dank gebührt den Fahrern Schandl Helmut, Sohm Johann, Maier Maria und Rethaller Josef, sowie dem gesamten begeisterten und leistungsstarken Team. Wir konnten in dieser Woche immerhin 5000 Höhenmeter bergauf und ca. 6300 HM bergab verbuchen.

AV Wanderung Klammeiten - Königswiesen

Wanderung 14.10.2012

Diesmal von mir ein Kurzbericht: Ca. 650 Höhenmeter im Anstieg, in 5 Stunden Gehzeit bei herrlichem Herbstwetter genossen 13 Teilnehmer die Mühlviertler Landschaft. Eine Teilnehmerin hat den Tag in Versform zusammengefasst!

Hauer Josef hat für seine Wanderung das Mühlviertel bei Königswiesen gewählt, eine Gegend, die uns beim Wandern fast allen noch fehlt. Er hat uns zuerst durch die Klammeiten geführt, wo das Auge von der malerischen Klamm verzaubert wird. Vorbei an bemoosten Riesenfelsformationen und der Himmelsleiter kommen wir zur Reindlmühle und zum Bindreiter. Bei Schnaps und Most wären wir fast geblieben, hätte uns Josef nicht weiter getrieben. Nach längerer Wanderung auf Wiesen und Waldwegen kam uns die Hirschalm zum Rasten gelegen.

Zurück ging es dann zum Gipfelkreuz und zum Schalenstein, in Königswiesen traten wir noch in die Kirche hinein, das Schlingenrippengewölbe soll eins der hervorragendsten sein.

So haben wir Natur und Kultur vereint - Danke Josef Hauer.



Alpenvereinstour ÖAV KREMS Klettern Alpin 6.10.2012

Tourenführer Peter Grausenburger
Teilnehmer Rudi Steinkellner

Am 6.10.2012 fuhren wir 2 „Smaragdler“ von KREMS aufs Preiner Gscheid. Bei herrlichem Herbstwetter stiegen wir am Waxriegelhaus und der Seehütte vorbei etwa 2h mitsamt unserer Kletterausrüstung zur Preinerwand hinauf – der Zustieg ist oft ein bedeutsamer Teil einer Alpinklettertour ! Dort war die Tour „Mit göttlicher Hand“ (VI) unser Ziel. Schon die erste Seillänge forderte uns mit einem henkeligen Überhang, die 2. steile Seillänge brachte uns dann aus dem Schatten in die wärmende Sonne mit herrlichem Blick weit hinaus über die Berge bis in die Ebene. Großartige aufregende Tiefblicke – „Luft unter den Sohlen“! Schließlich erreichten wir die extrem glatt



wirkende „Preinerwandplatte“, die nur entlang eines schmalen Risses zu erklettern war, und schließlich forderte die letzte Plattenlänge mit ihren Reibungstellen noch unser Können als „Plattenschleicher“. Insgesamt war die Tour zwar klettertechnisch durchaus fordernd, aber zum Glück bestens abgesichert – ein herrliches alpinkletterisches Erlebnis samt inkludierter Herbstwanderung ! Nachahmung empfohlen !

Impressum: Medieninhaber Österreichischer Alpenverein, Sektion KREMS,
3500 KREMS, Plöckinger Straße 11/4, Handy: 0664 48 38 905
Redaktion: Gerhard Pfriemer und Helmut Hauer und Peter Dunst.

E-Mail: krems@sektion.alpenverein.at oder g.pfriemer@ktv-krems.at
Unsere Homepage: www.alpenverein.at/krems

Wanderung Schiltern – Kamptal am 13.10.2012

Eine kleine – aber sehr „feine“ Gruppe (6 Personen) traf einander am 13.10.2012 um 9 Uhr bei den Erlebnisgärten Kittenberger Schiltern. Der Wettergott meinte es sehr gut mit uns, herrlicher Sonnenschein, milde Temperaturen und nicht die Spur eines Lüftchens ließen uns die 17 km von Schiltern – Anger mit Voralpen-Weitblick – Reith – See – Kogelbergkreuz/Zöbing (mit herrlichem Blick ins „Land“, ins Kamptal und auf den Manhartsberg - bzw. die Heiligensteinwarte) als optische Herbstfarbenmalerei und lukullische Gaumenfreude (Naschen von besten Trauben unserer Region), bzw. den Rückweg über den Kühgraben mit seinen tief in den Löß gegrabenen Weg zur Langenloiser Heide mit herrlichem Alpenkranz (Schneeberg bis Ötscher) retour zum Ausgangspunkt absolut genießen. Als Abschluss gab`s noch eine gemeinsame „Stärkung“ im tollen Glashaus-Restaurant der Erlebnisgärten.



Heinz Lunzer

Sepp Krims, Bergwerkskogel – Rettenkogel - Überschreitung



Am Sonntag, dem 21. Oktober nutzten 9 Bergsteiger das traumhafte Herbstwetter zu einer Ausfahrt ins Salzkammergut. In 2:30 Stunden waren wir am Ausgangspunkt unserer Bergwanderung , die 6 km westlich von Bad Ischl beim Gh. Wacht / Ramsau ihren Anfang nahm. Zunächst wanderten wir problemlos, noch im Schatten bei frischen Temperaturen hinein in den Schöffebach Graben. Doch es sollte uns bald warm werden: der Zustieg zur Laufenbergalm wurde 2009 durch einen Lawinenabgang komplett zerstört und seitdem nicht mehr hergerichtet. So mussten wir uns mühsam über Äste und Baumstrünke entlang des Grabens vorwärts bewegen, bis wir endlich nach ca. 1 Stunde wieder auf den markierten Steig stießen. Bei der Laufenbergalm in 1307m Höhe genossen wir in der warmen Oktobersonne unsere Jause. Auf steilem Wald – bzw. Latschenweg stiegen wir bis zu einem von Latschen bewachsenen Felskamm hinauf, wo sich erste imposante Blicke zum Dachstein und Wolfgangsee mit Schafberg eröffneten. Der weitere Anstieg erfolgte auf einem teilweise versicherten Steig mit einer recht fotogenen Scharte anhaltend steil bis zum

Gipfel des Bergwerkskogels 1781m. Die Rundum- Sicht bei wolkenlosem Himmel umfasste große Teile des Salzkammerguts mit Wolfgangsee, Fuschlsee und Hallstätter See, sowie dem prächtigen Bergpanorama mit Totem Gebirge, Grimming, Dachstein ,Ankogel, Sonnblick bis zum Hochkönig, Tennengebirge, Untersberg, Hochstausen, Schafberg ...Die Überschreitung des Verbindungsgrates zum Rettenkogel hatte u.a. eine pikante Plattenquerung zu bieten. Der eigentliche Gipfelanstieg erfolgte über eine fast senkrechte 10m hohe Wandstufe (C), die mit einem dicken Perlonseil bestens abgesichert war. Voll Freude betraten wir den Gipfel des Rettenkogels 1780m mit dem hübschen Kreuz und begeisterten uns an dem schon geschilderten Panorama und das in kurzer Hose und T-Shirt.

Der Abstieg im recht abschüssigen, steilen Gelände war teilweise versichert (lange Leiter, Klammern)und erforderte volle Konzentration. Ab der Sonntagkaralm 1150m bewegten wir uns wieder auf „normalen“ Wegen und Almstraßen bis zu unserem Parkplatz in der Ramsau. Die mehr als verdiente Stärkung erwartete uns im Gh. Wacht, bevor wir die weite Heimreise in Angriff nahmen.

Tourdaten : Aufstieg bis zum Rettenkogel 4:15, Abstieg 2:45, insgesamt 1250 HM im Auf-und Abstieg.

Wanderung am 26. Oktober 2012.



Die Wanderung am Nationalfeiertag führte uns nach Rosenberg, Ausgangspunkt war das Kraftwerk beim Kamp. Wir wanderten den Kamp entlang bei der Rauschermühle und immer mit Blick zum Kamp. Nach 2 Stunden erreichten wir das Gasthaus Dunkler in Steinegg. Nach kurzer und ausgiebiger Rast setzten wir die Tour am anderen Kampufer fort. Da die Temperaturen nicht sehr hoch waren gingen wir ziemlich schnellen Schrittes Richtung Ausgangspunkt unserer Tour. Einen tollen Blick nach Altenburg gab der Weg frei und nach einigen Auf und

Abstiegen erreichten wir den „Hängenden Stein“. Von hier ist es nur noch ein kleines Stück zum Parkplatz unserer Fahrzeuge. Der Wald spiegelte sich in allen nur erdenklichen Farben, einfach ein schöner Herbsttag.

9 Bergfreunde nahmen an dieser Tour teil. Tourenführer , Johann Schwarz

Wanderung vom 11.11.2012.

Von Rossatzbach ab, durch den Seegraben bis zum Rürsdorfer See und weiter hinauf zum Seekopf auf 671 Meter, den wir genau um 11 Uhr erreichten. (Faschingsanfang). Nach kurzer Rast bei der Warte gingen wir weiter zur Hirschwand. Die leichte Kletterei bei der Hirschwand meisterten alle mit Links. Vorbei am Rürsdorfer Roten Kreuz, und hinunter zum Panoramaweg hinter Rossatz , bei der Smaragdeidechse vorbei, und weiter zum



Ausgangspunkt unserer Tour in Rossatzbach. 8 Teilnehmer, ruhiges Herbstwetter, 5 Stunden Gehzeit rundeten die Tour ab.

Tourenführer, Johann Schwarz

Sepp Krims : Friesling, Voralpentour für Pfadfinder .

An einem nebeligen Samstag, dem 24. November, fuhren 11 AV-Mitglieder in 3 PKW hinein ins Schwarzois Tal südlich von Ybbsitz. Das Ziel war der einsame, bewaldete Höhenrücken des Friesling 1340m, der keinen markierten Anstieg besitzt.

Von Fuchslehen 532m ging`s auf breiter Forststraße hinauf zu einer Waldlichtung mit dem stattlichen Hof des „Almbauer“. Auf einem nun markierten Wanderweg / straße, der von Ybbsitz/ Krennmühle nach Bach verläuft, wanderten wir sorglos über die Kalbinnenweide südwärts. Doch, halt, das ist die falsche Richtung, Kommando zurück bis zur Forststraße. An Hand einer genauen Tourenskizze und der ausgelegten Steinmänner fanden wir problemlos die Abzweigung des richtigen Weges und den in steilen Serpentinaen angelegten Waldsteig. Dieser mündete eine Etage höher wieder in eine neue Forststraße, führte eine Zeit lang parallel dazu weiter, um schließlich in die Straße einzumünden. Darauf stiegen wir in westlicher Richtung durch einen Buschwald hinauf bis auf über 1300m. Dort stießen wir auf einen 4m hohen Drahtzaun, begleitet von einem morastigen Forstweg. Dieser zog in N-S Richtung durch den Wald, aber wo bitte versteckt sich der Gipfel ? Nach einiger Zeit fanden wir einen Überstieg, der uns in Kürze zu einer Jagdhütte und einem ausgetretenen Pfad

(Steinmänner) zur Gipfelhöhe leitete. Nach 3:30 St. standen wir glücklich und staunend am Süd-Gipfel des Friesling 1339m, der uns eine überwältigende Fernsicht ermöglichte. Die waldfreie Gipfelfläche mit einem hübschen Holzkreuz und Bankerl eignete sich hervorragend als Jausenplatzl und so genossen wir in der erstaunlich warmen Novembersonne das Panorama, das vom Ötscher – Dürrenstein – Hochkar – Hochschwab – Gamsstein- Voralpe – Eisenerzer A. – Gesäuse – Haller Mauern bis zur Prielgruppe und Traunstein reichte. Aber auch der Blick ins Alpenvorland mit den Höhen des „Sonntagberg“ konnte verzaubern. Nach einer $\frac{3}{4}$ Stunde rissen wir uns los, um über den bewaldeten Hauptgipfel 1340m mit Eisenkreuz aber ohne Aussicht, den Rückmarsch anzutreten. Auf verwachsenen Pfaden und Forststraßen mit etlichen wilden Abschneidern gelangten wir nach 2:30 zurück zum Ausgangspunkt. Auf der Rückfahrt unternahmen wir noch einen kleinen Abstecher zur Wallfahrtskirche Maria Seesal, um dann in Gresten einen gemütlichen Abschluss im Gasthaus Hubegger zu genießen.

Tourdaten : Aufstieg 3:30, Abstieg 2:30 , ca. 850 Höhenmeter. Fahrer : Kraml Brigitte, Wagner Waltraud und Uferer Wolfgang.



Tourenbericht vom 18.11.2012 ins Kupfertal



Als neunköpfige Gruppe starteten wir in Bacharnsdorf, pünktlich um 9 Uhr. Die Witterung passte zum Wanderziel und auch zum Thema - eine Zeitreise in vergangene Kulturen. Es herrschte typisch spätherbstliche Stimmung mit Hochnebel, abgeernteten Weingärten und einer Vegetation, die sich zur Winterruhe zurückzieht. Es war eine Entdeckungstour! Ein verkehrter Wolfskopf, ein überdimensionaler Steinpilz, Gesichter in Felsen galt es zu finden. Darüber hinaus bot sich der

jetzt als romantische Felsengruppe angeschriebene Ort, in seiner entspannenden, wundervollen Ruhe dar.

Ausgefahrene Spurrillen im Gestein ließen uns die Geschichte unserer Vorfahren erahnen. Orts und Flurnamen und ihre Bedeutung kamen zur Sprache und ein kleiner Ausflug in die Kräuterkunde und Baumkunde fand unser Interesse.

Für diese erholsamen zweieinhalb Stunden bedanke ich mich herzlich bei allen Teilnehmern und freue mich auf die nächste Wanderung im Jänner 2013!
Zöchinger Heidelies



Sehr geehrte Alpenvereinsmitglieder!

Wir möchten Sie darüber informieren, dass Sie unsere tollen Angebote in der Filiale Krems noch bis Ende Jänner nutzen können.

NEU!!! Sie erhalten gegen Vorlage Ihrer aktuellen Alpenvereinskarte

€ 5,- Nachlass ab einem Einkauf **ab € 50,-** in unseren Filialen:

St.Pölten, Horn und **in der Filiale Melk (Eröffnung voraussichtlich Frühjahr/Sommer 2013)!**

Dieses Angebot gilt auf unser komplettes Sortiment (ist nicht mit anderen Gutscheinen, Rabatten kombinierbar).

Das gesamte Hervis Team Krems möchte sich bei ihnen für die vergangenen Jahre bedanken und wir freuen uns jetzt schon Sie im Frühjahr 2014 wieder in einer modernen, neuen Filiale in Krems begrüßen zu dürfen.

Mit sportlichen Grüßen
Ihre Hervis Team Krems

Sandra Müller und Immanuel Ulrich sind Klettermeister 2012

Unter reger Beteiligung fanden am 10. November die Klettermeisterschaften unserer AV-Jugend in der Kremser Sporthalle statt. Bei den Mädchen siegte unangefochten Serienmeisterin Sandra Müller, bei den Burschen erstmals Immanuel Ulrich. Der Favorit Dominik Schuberth konnte verletzungsbedingt nicht starten. Hier die Ergebnisse:



Klasse Mini: 1. Maximilian Kratzwald, 2. Pascal Tröstl, 3. Sonja Topf, Simon Angelmaier, 5. Florian Bacher, 6. Clemens Wagner, 7. Jakob Eischer, 8. Gerrit Jahl, 9. Sebastian Ettenauer, 10. Florian Kratzwald, 11. Julia Topf, 12. Paul Bauer.

Klasse Kinder: 1. Lea Vierthaler, 2. Melanie Biebl, 3. Barbara Mayer, 4. Kilian Salomon, Nino Salomon, 6. Alexander Wondrak, 7. Michael Mayer.

Klasse Schüler: 1. Lukas Gröpl, 2. Marco Durnwalder, 3. Elias Scheibenpflug, 4. Martin Bauer.

Klasse Jugend: Burschen: 1. Immanuel Ulrich, 2. Flavio Ceccarelli, 3. Valerio Ceccarelli, 4. Thomas Polzer.

Mädchen: 1. Sandra Müller, 2. Marie-Theres Mucha.

Aufbau und Sicherungsarbeiten: Markus Killer, Kathi Klanner, Stefan Klanner.



Jugendleiter Stefan Klanner ist Bachelor of Science



Bild: Anlässlich der Klettermeisterschaft unserer AV-Jugend beglückwünschten Obmann Gerhard Pfriemer und Obmannstellvertreter Helmut Hauer den frisch gebackenen Akademiker Stefan Klanner, hier neben Jugendwart DI Markus Killer und Kathi Klanner, zum Studienerfolg.

Sein Studium der Wirtschafts- und Sozialwissenschaften, Studienzweig Betriebswirtschaft, hat unser Jugendleiter Stefan Klanner an der Wirtschaftsuniversität Wien nach sechs Monaten Auslandsaufenthalt in Kanada erfolgreich abgeschlossen und ist nun „Bachelor of Science“. Seit 2005 in unserer Sektion, machte er 2005 und 2006 die Ausbildung zum Jugendleiter und ist seither mit Markus Killer für die Jugendarbeit zuständig, speziell für regelmäßiges Klettertraining und Kletterkurse. 2008 absolvierte er die Ausbildung zum Übungsleiter Sportklettern erwarb 2009 das Klettern-PLUS-Zertifikat und bestand 2011 den Routensetzerkurs „Routenbau in Kletterhallen“. Stefan ist seit 2007 im Vorstand des Kremser Alpenvereins.

Sie sind die neuen Klettermeister
Sandra Müller und
Immanuel Ulrich



In memoriam Rudi Aschauer




Foto: Sepp Doppler und Rudi Aschauer am Gipfel des Shisha Pangma, 8.046 m

Es war ein großes Hallo in Ostanatolien, als Du im Sommer 1989 in Muradiye einen Teppich, Dein Hochzeitsgeschenk für Ulli erhandelt hattest, dann ging es weiter zum Ararat, dem höchsten Berg der Türkei, unserem ersten gemeinsamen.


Danach hatten wir Erfolge auf Bergen auf beinahe allen Kontinenten.

Nicht missen möchte ich die vielen Nächte, die wir gemeinsam in Zelten verbrachten, einunddreißig alleine auf der Shisha Pangma. Trotz Kälte und Anstrengung hatten wir jede Menge Spaß dabei.

Wir hatten für die nächsten Jahre noch einiges an Expeditionen geplant, die müssen wir jetzt leider bis zu unserem nächsten Zusammentreffen verschieben.

*Salvo, Du fehlst mir!
Bigo*

*Den Nachruf verfasste
Sepp Doppler,
Vorstandsmitglied
und langjähriger
Bergfreund
Rudi Aschauers*




Kamptal

ISBN 978-3-85028-550-6

Die Natur einer Kulturlandschaft, Autor: Werner Gamerith.
Format: 21 x 28 cm; 200 Seiten + 6 Seiten Faltkarte, Efallin-Band in Fadenheftung mit zahlreichen Farbabbildungen. 1. Auflage 2012
Preis: **EUR 24,90** inkl. 10.00% MwSt


Verlag

Ferdinand Berger & Söhne GmbH 3580 Horn Wiener Straße 80
huebl.elisabeth@berger.at | www.verlag-berger.at



Für Mensch und Natur hat das Kamptal überregionale Bedeutung. Es war Zentrum der mittelalterlichen Kolonisation und gründerzeitlicher Sommerfrische, ist Standort von Klöstern und Burgen, alten Mühlen und neueren Kraftwerken, großartigen Naturresten und lohnenden Wanderzielen. Das Katastrophenhochwasser 2002 war ein Anstoß, das Flusssystem als Ganzheit zu betrachten, ihm und seiner Lebenswelt wieder Raum zurückzugeben. Trotz mancher Verluste ist viel Ursprüngliches erhalten. Intakte Bäche, Moore und traditionelle Streifenfluren, Naturwälder oder pannonische Trockenrasen werden von selten gewordenen Pflanzen und Tieren bewohnt. Das Buch möchte dazu beitragen, diesen Reichtum bewusster wahrzunehmen, zu achten und zu bewahren.

Aussichtswartenführer für Niederösterreich – Band 1



Der Aussichtswartenführer kann natürlich überall im Buchhandel (Buchhandlung Schmidl), im Internetbuchhandel direkt beim Verlag (www.kral-verlag.at) oder über mich persönlich (portofrei) bestellt werden.

Das Buch ist im Kral Verlag/Berndorf erschienen, bietet auf 264 Seiten 207 Farb- u. 38 SW Fotos und kostet 16,90.-. Format: 13x21 cm. (ISBN: 978-3-99024-095-3)

Der Aussichtswartenführer vereinigt alle Warten des Weinviertels, der Region Donau NÖ und **erstmalig des gesamten Wald- und Mostviertels.**

72 Aussichtswarten werden ausführlich in ihrer Geschichte und in ihrer Baukonstruktion vorgestellt. Zusätzliche Informationen wie die Anreise mit öffentlichen Verkehrsmitteln, den besten Zustiegen, den Öffnungszeiten, den schönsten Ausblickerlebnissen und zahlreiche nützliche Adressen runden jede Beschreibung ab.

Zusätzlich werden 14 weitere Warten kurz vorgestellt und die Geschichte von 16 historischen Aussichtswarten präsentiert. 58 vielfältige, zum Teil aussichtsreiche Freizeittipps runden den Führer ab.

Erstmals wurden nun neben den Warten des Weinviertels und der Region Donau-NÖ (Wachau und Carnuntum) auch alle Aussichtswarten des **Wald- und Mostviertels** in einem Buch vorgestellt.

Rother Bildband

Pit Schubert

Im Himalaya ist vieles anders


1. Auflage 2013

224 Seiten mit über 500 Farbabbildungen

Format 22 x 28 cm, gebunden mit Schutzumschlag

ISBN 978-3-7633-7032-0

39,90 Euro [D] • 41,10 Euro [A] • 55,90 SFr



Ende der 1960er Jahre hat der bekannte Extrembergsteiger und –kletterer Pit Schubert zum ersten Mal das Himalaya-Gebiet bereist. Zunächst der Berge wegen, wurde er mehr und mehr auch ein Reisender zwischen den Kulturen. In diesem Buch berichtet er von den Menschen des Himalayas, deren Lebensweise, Kultur und Religion, er sammelte Kuriositäten und Anekdoten. Natürlich kommen in seinen Essays auch die verschiedenen Aspekte des Bergsteigens im Himalaya nicht zu kurz.

Mehr als 70 Reisen, die teilweise mehrere Monate währten, haben Pit Schubert in nahezu alle Regionen im und um den höchsten Gebirgszug der Welt geführt – zusammengerechnet hat er rund fünf Jahre seines nach wie vor bewegten Lebens dort verbracht. Nepal besuchte er bereits zu einer Zeit, als dieses Land für gewöhnliche Reisende noch vollkommen verschlossen war. Seine Fotografien dort entstanden in einem Zeitraum von mehr als 40 Jahren. Gemeinsam mit seinen Essays dokumentieren sie den einmaligen und für Europäer oft vollkommen fremdartigen Kulturschatz in den Regionen am »Dach der Welt«.

Mit der enormen Themenvielfalt ist Pit Schubert ein unterhaltsames und informatives Lese- und Bilderbuch gelungen, das einen umfangreichen Blick auf die Besonderheiten am Himalaya bietet.

Der Autor:

Pit Schubert war 1969 zum ersten Mal im Himalaya; seither ist er dem Himalaya in tiefster Weise verbunden. Schubert, Jahrgang 1935, ist Gründer des Sicherheitskreises des Deutschen Alpenvereins. Ihm gelangen mehr als drei Dutzend Erstbegehungen.

Von Pit Schubert sind im Bergverlag Rother unter anderem erschienen: »Sicherheit und Risiko«, Band I bis Band III, »Alpine Seiltechnik«, »Klettersteiggehen« die Alpenvereinsführer für das Kaisergebirge und das vergnügliche Lesebuch »Anekdoten vom Berg«.

Die Rother Bildbände

Mit den Bildbänden bietet Rother edle Bücher in optisch und haptisch hochwertiger Ausstattung. Spektakuläre Bilder von erstklassigen Berg- und Outdoorfotografen werden von fundierten Texten begleitet. Jeder Band enthält einen Informationsteil, der ausführliche Beschreibungen mit allen wichtigen Angaben zur Tourenplanung liefert. Die Rother Bildbände sind ideal zum genussvollen Schmökern, zum Inspirieren und Planen oder zum Schwelgen in Erinnerungen.

Weitere Informationen und Bildmaterial:

Bergverlag Rother, Presse und Marketing: Bettina Löneke, Keltenring 17, D – 82041 Oberhaching
Tel. +49 / 89 / 60 86 69 – 23, Fax: +49 / 89 / 60 86 69 – 69, loeneke@rother.de

Nach erfolgter Rezension bitten wir um einen Beleg. Vielen Dank!